



MUBRX00FDMTW

MĚSTSKÝ ÚŘAD BROUMOV

odbor stavebního úřadu a územního plánování, třída Masarykova 239, 550 01 Broumov

Veřejná vyhláška

SPIS. ZN.: MUBR 29163/2025/ST/TO
Č.J.: PDMUBR 35019/2025
Oprávněná úřední osoba: Bc. Vojtěch Tomek
TEL.: 491504338
E-MAIL: tomek@broumov-mesto.cz
DATUM: 12.11.2025

OPATŘENÍ OBECNÉ POVAHY

STANOVENÍ MÍSTNÍ ÚPRAVY PROVOZU NA POZEMNÍ KOMUNIKACI

Městský úřad Broumov, odbor stavebního úřadu a územního plánování, jako silniční správní úřad příslušný podle § 124 odst. 6 zákona č. 361/2000 Sb., o provozu na pozemních komunikacích a o změnách některých zákonů, ve znění pozdějších předpisů (dále jen "zákon o silničním provozu") na návrh, který dne 19.09.2025 podalo

Krajské ředitelství policie Královéhradeckého kraje, Územní odbor Náchod, Dopravní inspektorát, IČO: 75151545, sídlem Ulrichovo náměstí 810/4, 500 02 Hradec Králové (dále jen "navrhovatel"),

dle § 77 odst. 1 písm. c) a § 77 odst. 5 zákona o silničním provozu a § 172 a 173 zákona č. 500/2004 Sb., správní řád, ve znění pozdějších předpisů (dále jen "správní řád") opatřením obecné povahy

stanoví

po projednání s Policií České republiky, Krajským ředitelstvím policie Královéhradeckého kraje, Územním odborem Náchod, Dopravním inspektorátem, ve smyslu ustanovení § 77 odst. 3 zákona o silničním provozu, který vydal vyjádření č. j. KRPH-90994-2/ČJ-2025-050506 ze dne 19.09.2025,

místní úpravu provozu na pozemních komunikacích

silnici č. III/303 24, na poz. p. č. 5349 a

místní komunikaci na poz. p. č. 4038/1 obě v k. ú. Šonov u Broumova v intravilánu obce v místě křižovatky u kostela Nanebevzetí Panny Marie

z důvodu zvýšeného množství situací s ohrožováním bezpečnosti silničního provozu z důvodu neúplného či nesprávně umístěného značení.

Stanovení místní úpravy provozu spočívá v provedení vodorovného značení č. V 4 (Vodící čára) podél předmětných pozemních komunikací v místě dané křižovatky s vodorovným značením č. V 2b (Podélná čára přerušovaná) v místě napojení vedlejší pozemní komunikace na hlavní pozemní komunikaci.

Dále dojde ve směru od č. p. 331 k přemístění svislé dopravní značky č. P 2 (Hlavní pozemní komunikace) s dodatkovou tabulkou č. E 2b (Tvar křižovatky) na nový sloupek blíže ke křižovatce a umístění SDZ č. A 12b (Děti) na nově volný sloupek.

Ve směru ze silnice č. III/303 24 dojde k přemístění SDZ č. P 2 (Hlavní pozemní komunikace) s dodatkovou tabulkou č. E 2b (Tvar křižovatky) blíže ke křižovatce.

Ve směru od fary dojde k přemístění SDZ č. P 4 (Dej přednost v jízdě) blíže ke křižovatce a bude doplněna o dodatkovou tabulku č. E 2b (Tvar křižovatky).

Vše dle schválených situací, které jsou přílohou tohoto opatření.

Podmínky pro provedení místní úpravy provozu:

1. Dopravního značení musí být umístěno dle schválených situací a příslušných norem a musí být provedeno v souladu s vyhláškou č. 294/2015 Sb., kterou se provádějí pravidla provozu na pozemních komunikacích, ve znění pozdějších předpisů.
2. Za řádné provedení a odbornou montáž je v rozsahu silnice č. III/303 24 odpovědný pan Jaroslav Zelený, inspektor silniční sítě pro obvod Broumov, tel. 606 678 465. V rozsahu místní pozemní komunikace paní Bc. Monika Hornychová, starostka obce, tel. 777 848 646.
3. Z důvodu zajištění bezpečnosti silničního provozu může správní orgán stanovit další dopravní značení, případně stanovené dopravní značení změnit. Povinností žadatele je zajistit okamžité osazení stanoveného dopravního značení.

Odůvodnění:

Navrhovatel podal dne 19.09.2025 návrh na stanovení místní úpravy provozu na pozemních komunikacích z důvodu zvýšeného množství situací s ohrožováním bezpečnosti silničního provozu z důvodu neúplného či nesprávně umístěného značení.

Dne 24.09.2025 silniční správní úřad oznámil návrh opatření obecné povahy stanovení místní úpravy provozu a v souladu s § 172 odst. 5 správního řádu vyzval k uplatnění námitek, k čemuž v souladu s § 39 odst. 1 správního řádu stanovil lhůtu 30 dnů ode dne doručení opatření obecné povahy patnáctým dnem po vyvěšení na úřední desce.

Jelikož účastníci řízení neuplatnili žádné námítky ani připomínky, správní orgán rozhodl, jak uvedeno ve výroku, za použití ustanovení právních předpisů ve výroku uvedených.

Poučení:

Proti opatření obecné povahy nelze v souladu s § 173 odst. 2 správního řádu podat opravný prostředek. Opatření obecné povahy nabývá účinnosti pátým dnem po vyvěšení na úřední desce správního orgánu a musí být vyvěšeno po dobu nejméně 15 dnů. Soulad opatření obecné povahy s právními předpisy lze posoudit v přezkumném řízení.

Do opatření obecné povahy a jeho odůvodnění může každý nahlédnout u správního orgánu.

Zákres vodorovného dopravního značení je orientační. Vlastní provedení bude dle zásad pro vodorovné značení.

Č. j.: KRPH-90994-1/ČJ-2025-050506

por. Bc. David Kult
komisař
ÚZEMNÍ ODBOR NÁCHOD
Dopravní inspektorát
Plhovské náměstí 1176
547 45 Náchod

por. Bc. David Kult



24 36
m

další | 8. 9. 2023

por. Bc. David Kult

komisař

ÚZEMNÍ ODBOR NÁCHOD

Dopravní inspektorát

Plhovské náměstí 1176

547 45 Náchod

por. Bc. David Kult

Č. j.: KRPH-90994-1/ČJ-2025-050506

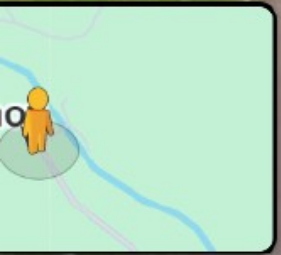
Místní komunikace na poz. p. č. 4038/1 v k. ú. Šonov u Broumova v intravilánu obce.



Královéhradecký kraj

Google Street View

© 2011



Google Maps

Č. j.: KRPB-90994-1/ČJ-2025-050506

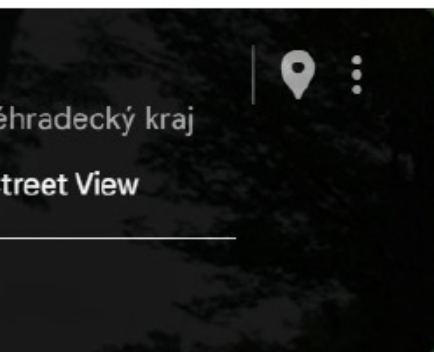
por. Bc. David Kult
komisař
ÚZEMNÍ ODBOR NÁCHOD

Dopravní inspektorát
Plhovské náměstí 1176
547 45 Náchod

por. Bc. David Kult



Nesprávně umístěné SDZ č. P2 + DT č. E2b.
Toto značení musí být do 50,00 m od křižovatky!!!



Nové, správné umístění přemístěného SDZ č. P2 + E2b.



Místní komunikace, stávající nesprávné umístění SDZ č.P4 (Dej přednost v jízdě!) a chybí dodatková tabulka č. E2b (Tvar křižovatky).

por. Bc. David Kult
komisař

ÚZEMNÍ ODBOR NÁCHOD

Dopravní inspektorát

Plhovské náměstí 1176

547 45 Náchod

por. Bc. David Kult

Místní komunikace na poz. p. č. 4038/1 v k. ú. Šonov u Broumova v intravilánu obce.

Č. j.: KRPH-90994-1/ČJ-2025-050506



Nové, správné umístění SDZ č. P4 a doplněné o chybějící DT č. E2b (Tvar křižovatky).

Místní komunikace na poz. p. č. 4038/1 v k. ú. Šonov u Broumova v intravilánu obce.

por. Bc. David Kult

Č. j.: KRPH-90994-1/ČJ-2025-050506

komisař

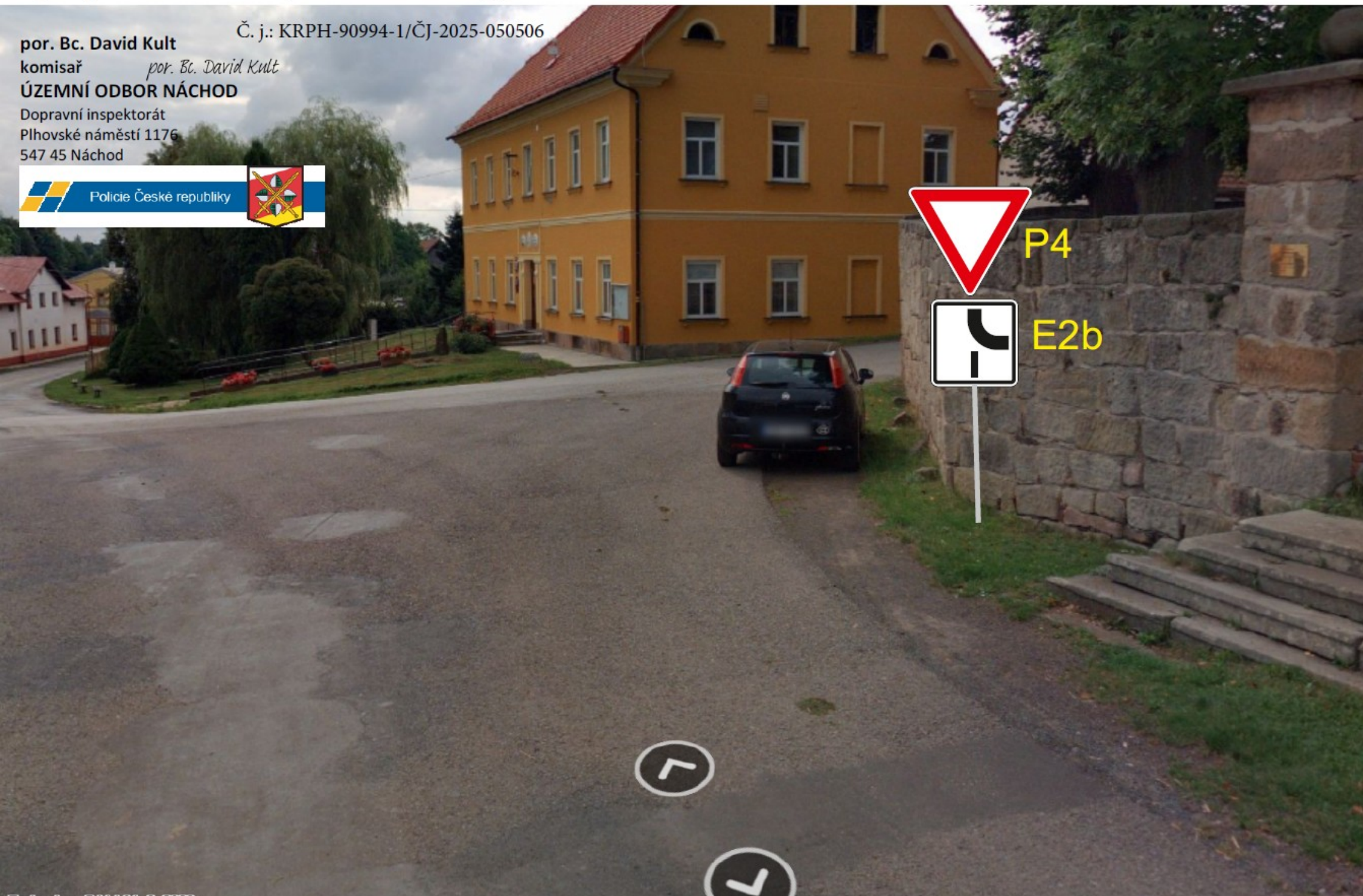
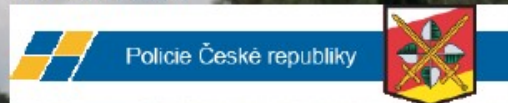
por. Bc. David Kult

ÚZEMNÍ ODBOR NÁCHOD

Dopravní inspektorát

Plhovské náměstí 1176

547 45 Náchod



otisk úředního razítka

v. r.

Kamil Matěj

referent odboru stavebního úřadu

a územního plánování

Městský úřad Broumov

Příloha:

Schválená situační schémata.

Obdrží:

Obec Šonov, IDDS: 99bapdq, sídlem Šonov 318, 549 71 Šonov

Správa silnic Královéhradeckého kraje, IDDS: 6m8k8ey, sídlem Na Okrouhlíku 1371/30, Pražské Předměstí, 500 02 Hradec Králové

Krajské ředitelství policie Královéhradeckého kraje, Územní odbor Náchod, Dopravní inspektorát, IDDS: urnai6d, sídlem Ulrichovo náměstí 810/4, 500 02 Hradec Králové

Toto stanovení musí být vyvěšeno po dobu 15 dnů.

Žádám zdvořile též o vyvěšení na úřední desce obce Šonov.

Vyvěšeno dne:

Sejmuto dne:

Razítko, podpis orgánu, který potvrzuje vyvěšení a sejmutí oznámení.