



Evropská unie
Evropský sociální fond
Operační program Zaměstnanost

STRATEGICKÝ PLÁN ROZVOJE OBCE ŠONOV 2022 – 2032

ZÁKLADNÍ ÚDAJE:

Pořizovatel dokumentu: Obec Šonov


Adresa: Šonov 318, 549 71 Šonov

IČ: 00273112

Internetová stránka: www.sonov.cz

Kontaktní osoba: Bc. Vladimír Grusman, starosta

Emailová adresa: obec@sonov.cz



Zpracovatel: DSO Broumovsko

Adresa: Klášterní 1, 550 01 Broumov

IČ: 67438539

Internetová stránka: www.dsobroumovsko.cz

Telefonní číslo: +420 723 913 796 (Karel Rejchrt, předseda DSO)



DSO
BROUMOVSKO
CZECH REPUBLIC

Datum: 3/2022

Zastupitelé obce Šonov na svém zasedání schválili strategický dokument **Strategický plán rozvoje obce Šonov na období 2022 – 2032**, usnesením č. 2/2022 ze dne 4.4.2022. Jedná se o základní plánovací dokument a zároveň nástroj pro řízení rozvoje obce na uvedené období.

OBSAH

1 ÚVOD.....	5
2 ANALYTICKÁ ČÁST	7
2.1 CHARAKTERISTIKA OBCE	7
2.1.1 Historický vývoj	7
2.1.2 Poloha obce a vnější vztahy	9
2.1.3 Přírodní podmínky	10
2.2 OBYVATELSTVO.....	12
2.3 EKONOMIKA A SITUACE NA TRHU PRÁCE.....	16
2.4 VYUŽITÍ PŮDY A ZEMĚDĚLSTVÍ.....	19
2.5 CESTOVNÍ RUCH.....	20
2.6 TECHNICKÁ INFRASTRUKTURA	23
2.6.1 Zásobování pitnou vodou	23
2.6.2 Kanalizace a čištění odpadních vod.....	23
2.6.3 Odpadové hospodářství	23
2.6.4 Vytápění.....	24
2.6.5 Veřejné osvětlení.....	24
2.6.6 Dopravní obslužnost a infrastruktura	24
2.7 OBČANSKÁ VYBAVENOST	27
2.7.1 Bydlení.....	27
2.7.2 Školství.....	28

2.7.3 Zdravotnictví	28
2.7.4 Organizace, sport a spolky	30
2.7.5 Služby	31
2.7.6 Informační servis obce	33
2.7.7 Správa obce.....	34
2.8 ŽIVOTNÍ PROSTŘEDÍ	35
2.9 SWOT ANALÝZA	40
3 NÁVRHOVÁ ČÁST	44
STRATEGICKÁ VIZE.....	44
STRATEGICKÉ CÍLE	44
CÍL 1 : VYSOKÁ KVALITA ŽIVOTA V OBCI.....	46
CÍL 2 : UDRŽITELNÝ ROZVOJ CESTOVNÍHO RUCHU	47
CÍL 3 : VOLNOČASOVÉ AKTIVITY.....	47
4 IMPLEMENTAČNÍ ČÁST	48
CÍL 1: VYSOKÁ KVALITA ŽIVOTA V OBCI	49
CÍL 2: UDRŽITELNÝ ROZVOJ CESTOVNÍHO RUCHU	53
CÍL 3: VOLNOČASOVÉ AKTIVITY	57
ZPŘÍSTUPNĚNÍ DOKUMENTU.....	58
HODNOCENÍ PLNĚNÍ STRATEGICKÉHO PLÁNU	58

1 ÚVOD

Podle zákona o obcích, č. 128/2000 Sb. je program rozvoje obce základním plánovacím dokumentem obce. Strategický plán rozvoje obce Šonov bude tedy hlavním nástrojem řízení rozvoje obce Šonov na nadcházející roky. Strategický plán formuluje představy o budoucím vývoji Šonova na základě analýzy současné situace. Strategický plán také navrhuje konkrétní aktivity, které pomohou tyto představy úspěšně uskutečnit. Hlavním smyslem tohoto dokumentu je napomáhat zaměstnancům i zastupitelům města s řízením rozvojových činností (při rozhodování zastupitelstva, při přípravě projektů, při tvorbě rozpočtu). Strategický dokument dále zvýší připravenost obce k podání žádostí o dotační podporu, čímž pomůže Šonovu se získáním vnějších finančních prostředků. Dalším, avšak neméně důležitým úkolem dokumentu, je informování veřejnosti a podnikatelských subjektů v obci o směřování obce v příštích letech.

Strategický rozvojový plán je zpracováván na střednědobý časový horizont, tj. na 10 let. Plánovacím obdobím dokumentu jsou roky 2022–2032. DSO Broumovsko je realizátorem projektu s názvem: "DSO Broumovsko – profesionalizace veřejné správy a zpracování strategických koncepčních dokumentů, reg. č. projektu: CZ.03.4.74/0.0/0.0/18_092/0014436 v rámci výzvy č. 092 v rámci Operačního programu Zaměstnanost (OPZ), který je finančně podpořen z prostředků EU a státního rozpočtu ČR. Projekt je zaměřen na vzdělávání úředníků a volených zástupců jednotlivých obcí, na tvorbu strategických a koncepčních dokumentů jednotlivých členských obcí DSO Broumovsko, a na vytvoření strategického dokumentu samotného DSO. Na zpracování strategického plánu rozvoje obce Šonov se podíleli starosta, vybraní zaměstnanci obce, zastupitelé obce a zástupci DSO Broumovsko. Všichni zúčastnění měli možnost vyjádřit svůj názor na nynější situaci a formulovat své představy o budoucím vývoji Šonova. Začátek spolupráce při sestavování dokumentu je datován na říjen 2020. Obyvatelé obce se zapojili do tvorby strategie prostřednictvím pracovních skupin sestavených ke strategickým plánům a formou dotazníkového šetření.

Strategický plán i koncepce DSO Broumova je v souladu se strategií rozvoje Královéhradeckého kraje. Vize Královéhradeckého kraje, tj. „Královéhradecký kraj – místo pro kvalitní život“, se promítá do cílů samotné obce a navazuje na ni. Výchozí podmínky, totiž rovnoměrný rozvoj měst a obcí, vysoká kvalita života obyvatel, posilování konkurenceschopnosti a vzdělanostní struktury regionu, jsou integrovány do strategického plánu. Strategický plán obce Šonov je tak v souladu s nadřazenými strategiemi rozvoje.

2 ANALYTICKÁ ČÁST

Účelem analytické části je popis současné situace v Šonově. Na základě poznatků a zjištěných pozitivních, resp. negativních stránek obce, lze vyvodit závěry a stanovit budoucí kroky významné pro rozvoj obce. Na základě výsledků analytické části bude formulována návrhová a implementační část tohoto dokumentu.

2.1 CHARAKTERISTIKA OBCE

Charakteristika obce obsahuje komplexní zhodnocení současné situace v obci. Kapitola se zabývá hlavními rozvojovými problémy obce a také definuje jejich příčiny. Analýza obce je zasazena do prostorového kontextu.

Obec Šonov leží ve Východních Čechách, v Královéhradeckém kraji. V rámci kraje bychom ji našli v okrese Náchod, v těsné blízkosti Broumova, v tzv. Broumovské kotlině.

2.1.1 Historický vývoj

První písemná zmínka o obci Šonov (Schönau) pochází z roku 1300. Velká dvouřadá lánová ves patřila od počátku broumovskému opatství, osídlena byla osadníky německého původu. Historie obce je spjata se založením Broumovského kláštera - doklad z roku 1286 jmenuje oblast mezi řekou Stěnavou a Javořími horami; k tomuto datu se odhaduje založení obcí Šonov a Rožmitál.

Původní obyvatelé zásobovali klášter dřevem z hlubokých lesů. Obec se rozrůstala okolo dřevěného kostela Jana Evangelisty, postaveného okolo roku 1325, který ovšem v roce 1725 vyhořel a na jeho místě byl podle návrhu Dientzenhofera

postaven kostel Svaté Markéty - roku 1727 byl položen základní kámen obecní fary i kostela Svaté Markéty.

Už za českého království byla obec hraniční obcí s Pruskem. Důkazem toho je hraniční kámen se směrovým označením, který se dochoval dodnes. Postupné vykáčení lesů přispělo k tomu, že se z části obyvatel stali sedláci, kterým broumovský opat přidělil půdu zatíženou robotou. Roku 1680 se Šonovští zúčastnili povstání nevolníků pod vedením Jiřího Kunzela, Jiřího Schona a Jiřího Pohla. Povstání bylo potlačeno a 30. srpna 1680 byli všichni v útrpném právu zbavení života.

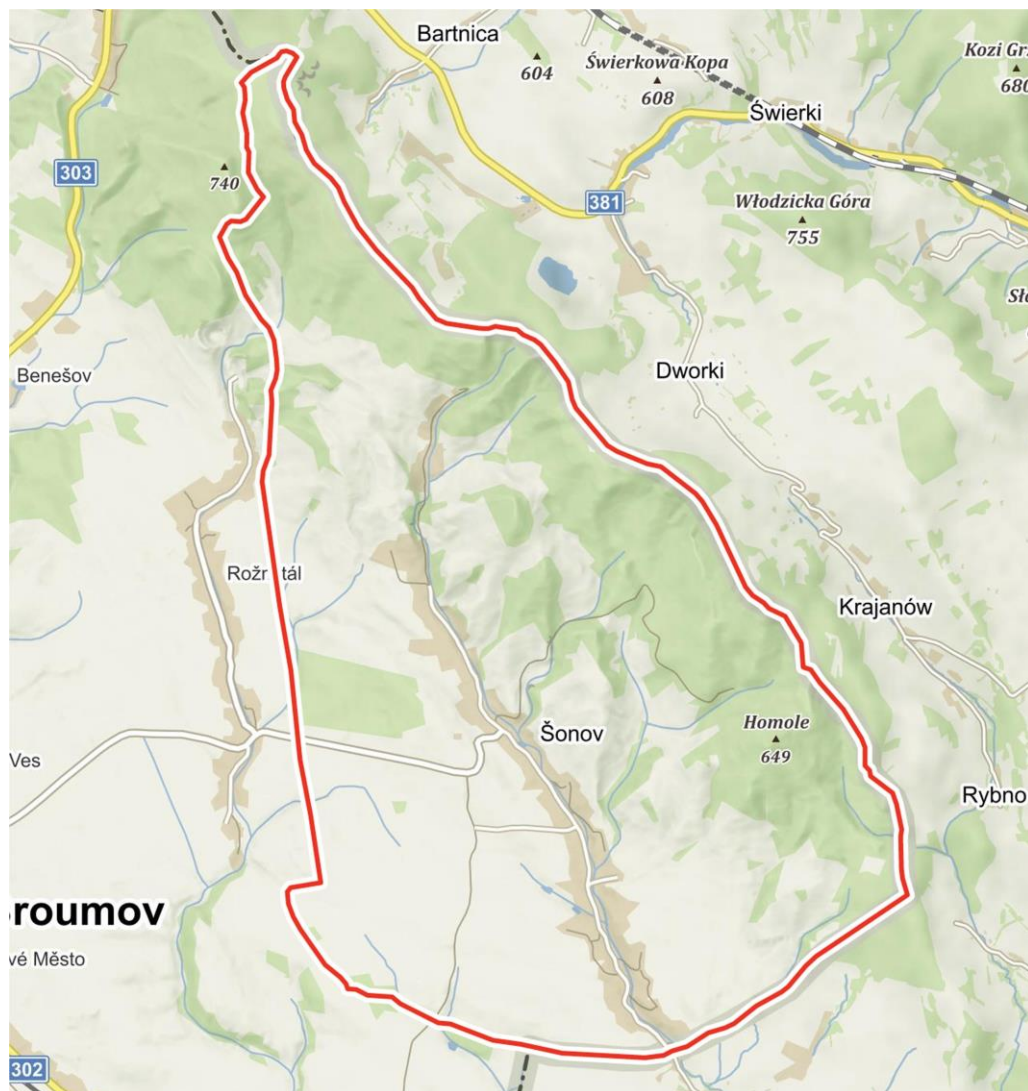
Roku 1758 na cholera zahynula třetina občanů obce, přesto roku 1791 po sčítání obyvatel žilo v Šonově 1587 lidí, mnohonásobně více než dnes. Roku 1866 při válce mezi Pruskem a Rakouskem uteklo z obce 548 občanů, obec byla vydrancována a vypálena. Roku 1885 byla vybudována silnice do Broumova, která slouží do dnešní doby. Roku 1914 byl v obci zaveden elektrický proud.

K obci patřil porfyrový a melafyrový lom. Těžil se zde také štěrk a železná ruda. Dvakrát bylo v Šonově dobýváno uhlí - r. 1872, kdy byl náklad na těžbu 30 000 guldenů, a vytěžilo se 600 loktů. Těžba byla přerušena a druhý pokus následoval r. 1901-02, ale bez úspěchu. Obec byla zemědělská, ještě v r. 1930 zde hospodařilo 63 sedláků, 78 domkářů; dále zde žilo 44 obchodníků a živnostníků a 110 dělníků. Úbytek obyvatelstva způsobil jednak odliv obyvatelstva za prací do průmyslových měst: roku 1885 žilo v obci 1 786 obyvatel, v r. 1930 to bylo pouze 1 085 osob; jednak poválečný odsun původního obyvatelstva. Během druhé světové války zahynulo 58 mužů a jedna žena ze Šonova. Bezprostředně po osvobození Československa došlo k násilnostem. V srpnu 1945 byli v lese za obcí zastřeleni farář Julius Prause a kněz Alphons Schmitt. V červenci začala konfiskace majetku a v září bylo odsunuto prvních 170 obyvatel obce. Po druhé světové válce a následném vysídlení německého obyvatelstva začala obec upadat.

Obyvatelstvo bylo převážně katolické. Žilo zde také asi 50 - 60 baptistů, kteří v r. 1922 vybudovali za pomoci příspěvků mnoha dalších baptistických obcí malý kostelík. Později Češi kostel zbořili. Dnešní kostel sv. Markéty na kopečku nad vesnicí patří k broumovské dientzenhoferovské barokní skupině.

2.1.2 Poloha obce a vnější vztahy

Obec Šonov se nachází zhruba 37 km severně od Náchoda a 7 km severozápadně od města Broumov, 80 km severně od Hradce Králové. Příslušnou obcí s rozšířenou působností je město Broumov. Obec patří administrativně pod město Náchod a náleží ke Královéhradeckému kraji, je členem mikroregionu Broumovsko. Obec řadíme geograficky a turisticky do Kladského pomezí. Táhne se podél hřebene Javořích hor k hranici s Polskem. Do obce vede pouze jedna komunikace (z Broumova přes Rožmitál), leží v těsné blízkosti státní hranice. Je nejdelší obcí Broumovského výběžku (přes 7 km) a její katastrální výměra je 2 072 ha. Katastr obce se nachází ve výšce 460 m.n.m. V současnosti má obec 296 obyvatel (k 1. 1. 2021).



Zdroj: mapy.cz. Katastrální území obce Šonov.

Území obce Šonov sousedí s územím města Broumov se 7272 obyvateli (konkrétně s k. ú. Rožmitál) na severu, západě a jihozápadě. Rovněž sousedí s obcí Otovice s 346 obyvateli na jihu území. Rozkládá se v severovýchodní části Broumovské kotliny. Šonov přímo sousedí s Polskem s Gminou Radków na východě území a s Gminou Nowa Ruda na severovýchodě a severu území. V území se nachází využívaný přechod pro cyklisty a pěší na východním konci obce, která propojuje obec s Tłumaczówem.

Na katastrálním území obce se nenachází žádná silnice I. ani II. třídy. Obcí prochází pouze silnice III. třídy, která ji spojuje s okolními obcemi. Území obce Šonov je v celé své ose podél vodoteče Šonovského potoka obsluhováno místní obslužnou komunikací ve vlastnictví obce. Ta je v centrální části napojena na silnici č. III/30324, která vede přes městskou část Rožmitál, a která se v Broumově napojuje na silnici č. III/303. Obec není tranzitní obcí. Z Šonova do Hradce Králové je to přibližně 80 km po silnicích II. a I. třídy a dálnici s dobou dojezdu přibližně 1 hod 45 min. Nejbližší dálnice D11 je v Jaroměři.

Obec je součástí Dobrovolného svazku obcí Broumovsko, MAS Broumovsko+, Svazu měst a obcí ČR a Euroregionu Glacensis. Tento plán je zpracován v rámci projektu na aktualizaci a realizaci strategických a koncepčních dokumentů, svým vyzněním zapadá do celého rámce a vize rozvoje regionu Broumovsko.

Obec Šonov je situována v příhraniční oblasti s Polskem, v Královéhradeckém kraji. Poloha v těsné blízkosti hranice vytváří specifické podmínky pro přeshraniční spolupráci a tato spolupráce je v celém regionu poměrně aktivní – je realizována celá řada projektů, zaměřená převážně na rozvoj cestovního ruchu, budování nových turistických atraktivit a prvků občanské vybavenosti.

2.1.3 Přírodní podmínky

Obec se rozkládá v délce asi 7 km podél Šonovského potoka. Celé území je součástí chráněné krajinné oblasti Broumovsko.

Rozhodující složkou hodnoty území je zalesněný masiv hraničních Javořích hor, vlastní hranici pak tvoří hlavní hřeben. V území se vyskytuje standardní systém

ochrany přírody a krajiny prostřednictvím územního systému ekologické stability a významných krajinných prvků. Z hydrologického hlediska se jedná o stabilizované území. Osa urbanizovaného území je totožná s údolnicí Šonovského potoka. Vzhledem k výraznému povodí může být potok rizikem lokálních záplav. Šonovský potok pokračuje dále na území Polské republiky.

Asi 1,2 km severovýchodně od středu obce se nachází geologicky pozoruhodná lokalita Kamenec. Jedná se o skály, skalní sruby a výchozy andezitoidů (melafyrů). Zdejší masiv je tvořen černo šedými weiselbergity, které z hlediska chemického složení jsou označovány za nejbazičtější horniny permokarbonského vulkanismu. Další podobnou geologickou lokalitou je Rudný vrch (654 m. n. m.), který se nachází severovýchodně od severního konce Šonova. Další zajímavou geologickou lokalitou je Vysoká skála, která se nachází v nejsevernějším výběžku katastrálního území Šonova. Jedná se o výrazný skalnatý hřbet tvořený tufy a permskými vulkanity – ignimbry. Dále je východně od obce tzv. „Šonovská sopka“ na vrchu Homole (649 m. n. m.), zhruba 500 metrů od česko-polské státní hranice.

Ze severu je obec ohraničena pásem Javořích hor, na které navazují polské Góry Kamennie a dále pak Góry Sowie. Většinou zalesněné, k jihu příkře spadající pásmo Javořích hor, je přibližně 25 km dlouhé. Mezi vrcholy Javořích hor patří Široký vrch, východním směrem potom výraznější kopce, jejichž rozsochy se sbíhají ke Stěnavě: Hraniční vrch, Jelení vrch, Jedlový vrch a Ruprechtický Špičák. Po hřebenu Javořích hor prochází státní hranice s Polskem.

Z jihozápadu je obec ohraničena hřebenem Broumovských stěn, které na polské straně přechází v Národní park hor Stolových, jehož součástí jsou tři přírodní rezervace: Velká Hejšovina, Bludné skály a Batorowské rašeliniště.

2.2 OBYVATELSTVO

V současnosti žije v Šonově celkem 296 obyvatel, z toho 151 mužů a 145 žen. Průměrný věk obyvatel obce je 42,6 let: panuje zde téměř shoda s průměrným věkem ČR, který je 42,2 let. V porovnání s jinými obcemi Broumovska řadíme Šonov k populačně mladším. Přesto lze v grafu níže vidět, že v obci ubývá za posledních pět let počet narozených dětí, což vede k postupnému zvyšování průměrného věku. Počet obyvatel od 0 - 14 let je 40, ve věkové kategorii 15 - 64 je to 202 a nakonec obyvatel 65+ je v obci 54.



Veřejná databáze

Stav obyvatel k 31.12.

	2016	2017	2018	2019	2020
Počet obyvatel celkem	<u>292</u>	302	306	300	296
v tom muži	148	152	156	153	151
podle pohlaví ženy	144	150	150	147	145
v tom 0-14	50	51	46	45	40
ve věku (let) 15-64	189	199	207	200	202
65 a více	53	52	53	55	54
Průměrný věk	40,8	40,6	41,3	42,1	42,6

Tabulka 1: Stav obyvatel k 31. 12. 2020.

Zdroj: ČSÚ (2021): Veřejná databáze

Ve vývoji počtu obyvatelstva je vidět velký skok mezi lety 1930 – 1950, kdy probíhal odsun německého obyvatelstva, čímž se počet obyvatel snížil takřka o polovinu z 1085 v roce 1930 na asi 494 v roce 1950. V roce 1869 žilo v Šonově celkem 1959 obyvatel oproti dnešním 296. Vývoj dalších let po roce 1950 je již s drobným kolísáním stabilní a bez větších odchylek. Problém vylidňování doposud řeší celá příhraniční oblast, která se v současné době potýká s útlumem tradičních průmyslových a výrobních odvětví a vyšší nezaměstnaností. Přispívá k tomu i horší dostupnost větších sídel a časová náročnost dojíždění, která negativně ovlivňuje dojíždění obyvatel za prací. Přesto lze očekávat jiný vývoj v tomto trendu vzhledem k novým trendům v práci (home-office, částečný home-office atd.)

Počet obyvatel a domů podle výsledků sčítání od roku 1869

přepočten na územní strukturu 2016

Sčítání v roce	Počet obyvatel ¹
1869	1 959
1880	1 786
1890	1 556
1900	1 364
1910	1 258
1921	1 150
1930	1 085
1950	494
1961	429
1970	355
1980	305
1991	308
2001	322
2011	322

Kód: PU-DEM-OB4/1

- ¹ 1869 - obyvatelstvo přítomné civilní
 1880 až 1950 - obyvatelstvo přítomné
 1961 až 1991 - obyvatelstvo bydlící (tj. hlášené v obci k trvalému pobytu)
 2001 - obyvatelstvo bydlící (osoby s trvalým nebo dlouhodobým pobytem)
 2011 osoby s obvyklým pobytem

Tabulka 2: Pohyb obyvatel a domů podle výsledků sčítání od roku 1869.

Zdroj: ČSÚ (2021): Veřejná databáze

Dlouhodobě se stav obyvatel příliš nemění, přesto lze v posledních letech pozorovat spíše úbytek obyvatelstva a zvyšování průměrného věku. V Šonově se projevuje trend stárnutí obyvatelstva. S tím úzce souvisí snižování počtu narozených dětí. Počet zemřelých v obci převyšuje počet živě narozených (2016 - 2020); s výjimkou let 2017 a 2018 převyšuje počet vystěhovalých obyvatel nad přistěhovalými.

Cílem obce by mělo být vytváření takových podmínek, aby mladí lidé měli motivaci zůstat v obci a zakládat rodiny. Stejně tak je nutné myslet na rostoucí skupinu seniorů a jejich kvalitu života a přizpůsobit tomu nabídku služeb a dostupného bydlení. V Královéhradeckém kraji a na Náchodsku byla situace od roku 2002 doposud stabilní a přírůstek byl v rovnováze s úbytkem obyvatelstva.

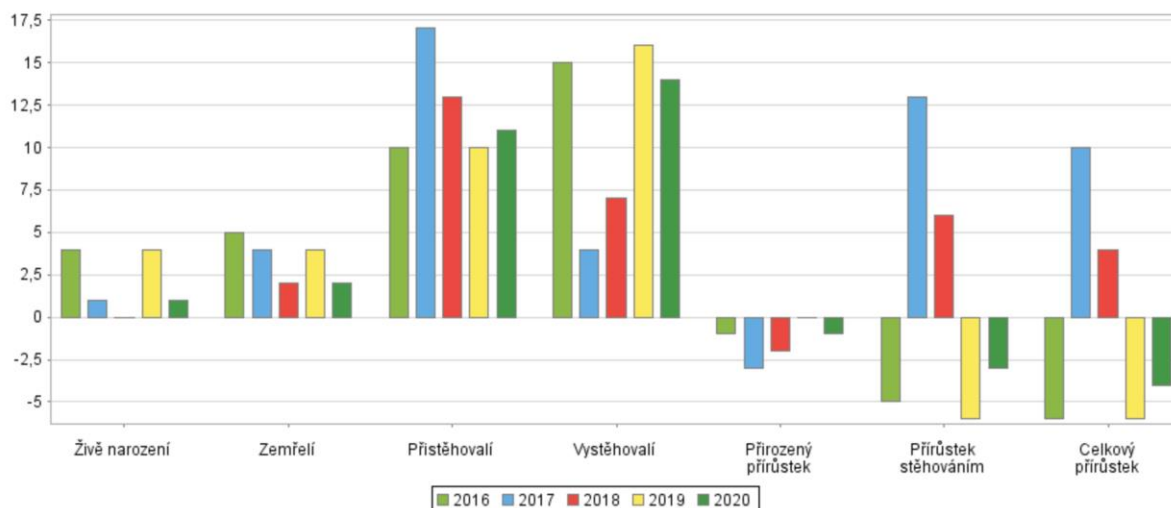
Pohyb obyvatel

	2016	2017	2018	2019	2020
Živě narození	4	1	-	4	1
Zemřelí	5	4	2	4	2
Přistěhovalí	10	17	13	10	11
Vystěhovalí	15	4	7	16	14
Přírůstek (úbytek) přirozený	-1	-3	-2	-	-1
stěhováním	-5	13	6	-6	-3
celkový	-6	10	4	-6	-4

Tabulka 3: Pohyb obyvatel v Šonově v letech 2016 - 2020.

Zdroj: ČSÚ (2021): Veřejná databáze

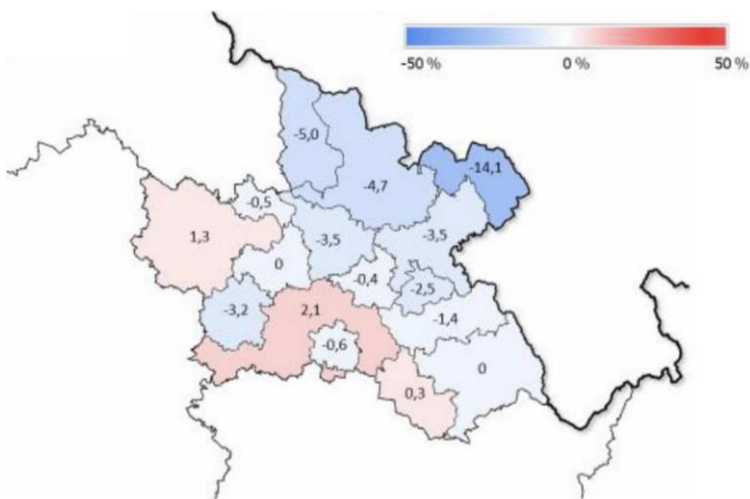
Pohyb obyvatel



Graf 1: Pohyb obyvatel v Šonově v letech 2016 - 2020.

Zdroj: ČSÚ (2021): Veřejná databáze

Podle predikce vývoje počtu obyvatel Královéhradeckého kraje, by měl počet obyvatel kraje až do roku 2030 soustavně klesat. Předpokladem je, že na území Broumova do roku 2030 ubude asi 14,1 % obyvatel oproti současnému stavu. Je otázkou, zda-li se tyto scénáře, předpokládající takto výrazný pokles obyvatelstva, naplní. I vzhledem k situaci s pandemií Covid-19 (2020-2022) se spousta věcí proměnila - týká se to přístupu k práci, vzdělávání, možnostem práce atd.; navíc Broumov kandiduje na titul Evropské hlavní město kultury 2028, je tedy možné očekávat zvrát ve vývoji počtu obyvatel Broumova.



Obrázek 1: Změna celkového počtu obyvatel v %, 2017-2030

Zdroj: ČSÚ (2014): Prognóza vývoje obyvatelstva města a SO ORP Hradec Králové na období 2018-2050

2. Obyvatelstvo podle nejvyššího ukončeného vzdělání

	Celkem	muži	ženy
Obyvatelstvo ve věku 15 a více let	250	120	130
z toho podle stupně vzdělání bez vzdělání	1	1	-
základní včetně neukončeného	73	30	43
střední vč. vyučení (bez maturity)	122	68	54
úplné střední (s maturitou)	34	13	21
nástavbové studium	2	1	1
vyšší odborné vzdělání	2	-	2
vysokoškolské	-	-	-

Tabulka 4: Obyvatelstvo Šonova podle nejvyššího ukončeného vzdělání.

Zdroj: ČSÚ (2021): SLDB 2011.

Vzdělanostní struktura v obci je následující: 73 osob dosáhlo základního vzdělání (včetně neukončeného), 122 osob má střední vzdělání včetně vyučení (bez maturity), 34 osob má úplné střední vzdělání s maturitou, 4 osoby spadají do kategorie nástavbové studium či vyšší odborné vzdělání. Žádná osoba v obci není vysokoškolsky vzdělaná, 1 je evidována jako osoba bez vzdělání. Nižší vzdělanostní základna v obci nemusí být překážkou pro další rozvoj obce, pakliže se rozvoj obce vhodně zacílí. Vzdělanost obyvatel nemusí být překážkou pro další rozvoj obce.

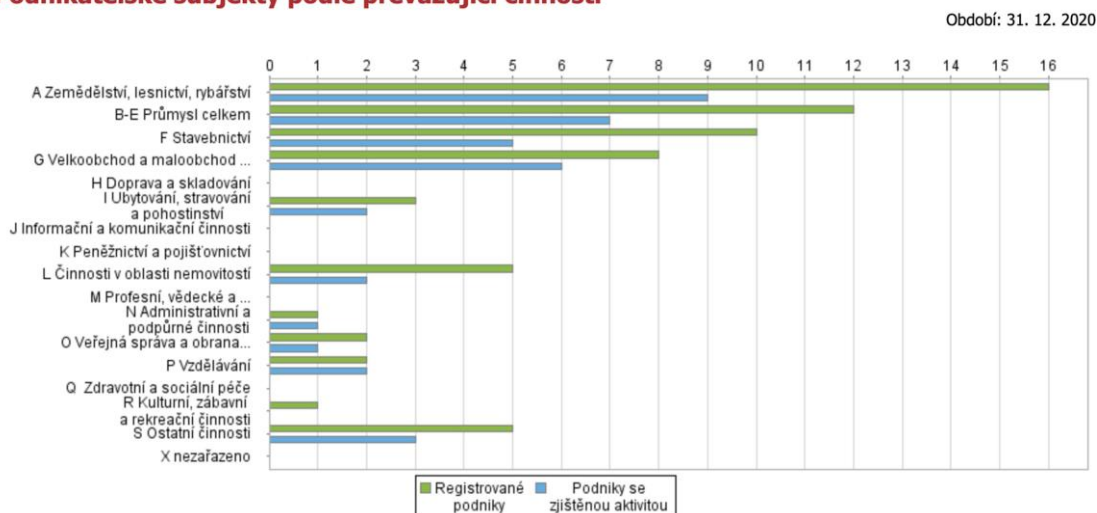
Obec nemá problémy se sociálně vyloučenými lokalitami, s výskytem sociopatologických jevů, národnostními menšinami a ani se sociálně slabými obyvateli či skupinami obyvatel. V obci žije většinou česká populace, 3 osoby jsou slovenské národnosti.

2.3 EKONOMIKA A SITUACE NA TRHU PRÁCE

Podle údajů z registru ekonomických subjektů bylo v obci Šonov registrováno celkem 67 podnikatelských subjektů (k 31. 12. 2020). Podniků se zjištěnou aktivitou je v obci 38. Z hlediska zaměření ekonomických subjektů tvoří největší část podniky zaměřené na zemědělství, lesnictví a rybnářství (9), dále velkoobchod, maloobchod a opravy motorových vozidel (6) a stavebnictví (5). Živnostníků je v obci 22, zemědělských podnikatelů 6 a 8 právnických osob.

Graf 2: Podnikatelské subjekty podle převažující činnosti.

Podnikatelské subjekty podle převažující činnosti



Zdroj: ČSÚ (2021): SLDB 2011

Dle posledního Sčítání lidí, domů a bytů z roku 2011 bylo ve městě zaevidováno celkem 140 ekonomicky aktivních občanů, z toho 95 byli zaměstnanci, 1 zaměstnavatel, 16 osob podnikalo, 18 osob bylo nezaměstnaných. Ekonomicky neaktivních bylo celkem 161 - z toho 72 jsou nepracující důchodci, 46 žáci, studenti a učni. V obci se nachází 21 osob s nezjištěnou ekonomickou aktivitou. Míra nezaměstnanosti v okrese Náchod je kolem 3,4 % - nejvyšší v Královéhradeckém kraji. V periferních územích na okrajích administrativních hranic některých ORP jsou obce, kde se podíl nezaměstnaných pohybuje v rozmezí 5-6 (někde i více) %. Jedná se zejména o obce v SO ORP Broumov, kde dochází ke kumulaci různých faktorů, které ovlivňují rozvoj daného území – velikost obce, dopravní dostupnost, struktura obyvatelstva, nabídka pracovních míst a další.

Z obce Šonov v roce 2011 celkově vyjíždělo do zaměstnání či do škol 51 obyvatel, což je kolem 1/6 všech obyvatel obce. Do zaměstnání vyjíždělo 41 osob, což je asi třetina všech ekonomicky aktivních obyvatel v obci. 35 dojíždí za prací do jiné obce okresu / 2 do jiného okresu kraje. Mimo Královéhradecký kraj vyjížděly do zaměstnání 4 osoby. 10 osob odjíždí do školy.

9. Vyjíždějící do zaměstnání a škol

Vyjíždějící celkem		51	
v tom	vyjíždějící do zaměstnání	41	
	v tom	v rámci obce	-
		do jiné obce okresu	35
		do jiného okresu kraje	2
		do jiného kraje	4
		do zahraničí	-
	vyjíždějící do škol	10	
v tom	v rámci obce	-	
	mimo obec	10	

Zdroj: ČSÚ (2021): SLDB 2011

V obci je velice silná tradice zemědělské výroby. Největší význam v obci má Zemědělské družstvo z důvodu velkého majetku a vlivu na vzhled obce. Zaměstnává přibližně 40 lidí z obce.

V obci je několik nevyužívaných a chátrajících objektů (brownfields) s potenciálem využití pro podnikání. Návrh řešení poskytuje generel brownfields zpracovaný DSO Broumovsko. Cestovní ruch je zastoupen několika ubytováními v soukromí, vč. turistické ubytovny, kterou vlastní a provozuje obec. Obec je prezentována jako klidné tiché místo uprostřed nádherné přírody. Spolupráce podnikatelů s obcí je na dobré úrovni.

PODNIKATELSKÉ SUBJEKTY:

Významnými podniky aktivními na území obce Šonov jsou *Zemědělské družstvo Šonov u Broumova* a *Ovčí farma Šonov*. Dále je v obci zastoupena řemeslná výroba a subjekty podnikající v rekreaci.

• **Zemědělské družstvo Šonov u Broumova**

Zemědělské družstvo funguje od roku 1992 a zabývá se především rostlinnou a živočišnou výrobou a zemědělskou prvovýrobou. Nabízí k prodeji selata a vykrmená prasata. ZD Šonov provozuje také Lom Rožmitál, proto lze v její nabídce najít také lomový kámen a tříděné kamenivo. Zemědělské družstvo má sídlo přímo v obci a působností pokrývá celý okres Náchod. Zemědělské družstvo je významným zaměstnavatelem v oblasti. Zaměstnává 30 obyvatel obce, což představuje 25%, čili čtvrtinu ekonomicky aktivního obyvatelstva obce.

• **Ovčí farma Šonov**

Ovčí farma byla založena v roce 1995 s cílem faremního zpracování ovčího mléka. Byla vybudována dojírna na ovce a výrobná na zpracování ovčího mléka. Ovčí mléko se zpracovává na čerstvé, zrající i dlouhozrající sýry, přírodní jogurty a jogurtové nápoje s probiotickou kulturou. V roce 2014 byly postaveny zrací boxy, kde sýry zrají i více než půl roku. Výrobky jsou certifikované kontrolní organizací KEZ. Nesou značku Regionální potravina.

• **Honební společnost Šonov**

Společnost byla založena v roce 1992 jako nezisková instituce sloužící domácnostem. V okolí obce provádí lov a odchyt divokých zvířat a související činnosti.

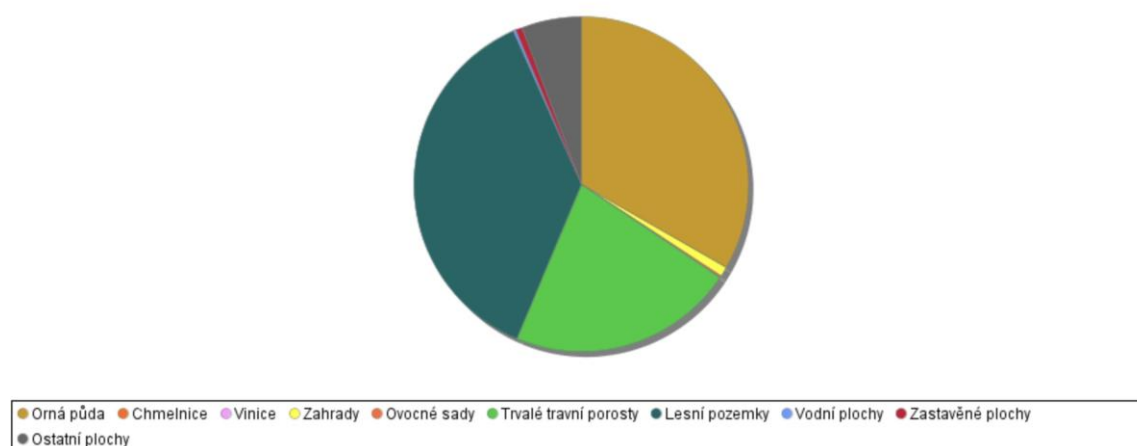
2. 4 VYUŽITÍ PŮDY A ZEMĚDĚLSTVÍ

Rozloha katastrálního území obce Šonov činí 2072 ha. Z hlediska využití území tvoří více než polovinu - 1166 ha - zemědělská půda. Z celkové výměry zemědělské půdy tvoří většinu orná půda (690 ha), trvalý travní porost (453,79 ha), dále zahrady (19,21 ha) a ovocné sady (3,79 ha). Celkem 905,49 ha tvoří nezemědělská půda, z toho 768,46 ha lesní pozemky, 5,09 ha vodní plochy. Z hlediska soběstačnosti a dostupnosti přírodních zdrojů je na tom území obce Šonov nadmíru dobře. Zemědělská půda je zároveň hlavním ekonomickým pilířem obce - udržitelná péče o ni by měla být základem dalšího rozvoje.

Zastavěné plochy a nádvoří tvoří pouhých 12,54 ha z celkové rozlohy 2072 ha obce. To ukazuje na venkovský charakter území s velkým množstvím přírodních ploch a nízkým podílem ploch zastavěných. Území obce je díky vysoké lesnatosti a značnému podílu trvalých travních porostů a orné půdy vyvážené a přispívá k hodnotnému krajinnému rázu.

Druhy pozemků (ha)

[ParDatKř]



Graf 3: Druhy pozemků v obci Šonov k 31. 12. 2020. Zdroj: ČSÚ (2021): Veřejná databáze

2. 5 CESTOVNÍ RUCH

Atraktivita cestovního ruchu – přírodní, kulturní a turistické cíle

Obec je svým umístěním v krajině, svojí odlehlou pozicí a napojením na turistické trasy a cyklotrasy ideálním prostorem pro individuální formy rodinné udržitelné rekreace, čemuž napomáhá výskyt jedinečných objektů lidové architektury. Turistickému zájmu odpovídá vzhled a zaměření objektů v centrální části obce. Díky křižovatce cyklotras, které propojují hřebenovku Javořích hor s Otovicemi, Broumovem a Tlumaczówem, lze obec považovat za turistickou tranzitní obec. Intenzita návštěvnosti turistů je zde ale nižší než v obcích v podhůří Broumovských stěn. Obec Šonov je skvělou základnou pro výlety do Javořích hor.

Turistické cíle

Okolí obce nabízí řadu turistických stezek a cyklotras. Lákadlem pro turisty je Homole, nebo někdy také Sopka (německy *Gold Koppe*). Tato hora se nachází v Javořích horách, východně od vesnice Šonov na území České republiky. Na vrcholku hory je ventarola s únikem teplého vzduchu, jedná se o asi 4 m hlubokou skalnatou jámu. K hoře vede modrá turistická stezka, která začíná na Hvězdě a přes Křinice a Šonov vede až do Nové Rudy. Obcí vede cyklotrasa, která propojuje skupinu broumovských kostelů. Ve většině turistických průvodců Broumovskem jsou trasy v obci a okolí uváděny.

Kulturní památky v obci

Dominantou obce je dvouvěžový kostel svaté Markéty postavený v letech 1727 - 1730. Kostel byl postaven Otmarem Zinkem podle návrhu slavného barokního architekta K. I. Dientzenhofera. Odborníky je považován za nejhodnotnější ze zdejších venkovských kostelů a je jednou z dominant krajiny celého Broumavska. Jeho zvláštností je, že oltář není veden na východ, ale směřuje ke klášteru v Broumově. Na místním hřbitově je kaple Panny Marie, postavená o padesát let později.

Kostel sv. Markéty

První kostel, který stál v obci, byl dřevěný kostel sv. Jana Evangelisty, který fungoval již od roku 1354. V letech 1547 a 1688 byl opravován, nicméně roku 1775 shořel. Nyní na jeho místě stojí kaple Panny Marie. Po zániku tohoto kostela přešla farnost ke kostelu sv. Markéty, který je nepřehlédnutelnou dominantou na vrchu západně nad obcí. Za svůj vznik vděčí zejména broumovskému opatu Otmaru Zinkemu. Kostel byl postaven podle plánů Kiliána Ignáce Dientzenhofera, autorství však vyplývá pouze z jeho činnosti pro Břevnovsko-broumovské benediktiny. Stavba je zajímavě orientovaná: štítovou zdí s věžemi směrem k Broumovskému klášteru. Má velmi členitý půdorys a je hladce omítaná s výplněmi a s vrhanou omítkou. Na západní straně úhlopříčně vyčnívají z jediné lodi věže, na východě sakristie a depozitář. Uvnitř kostel měří 31m na délku a 12m na šířku, ale svou bohatou členitostí působí větším dojmem než doopravdy je. Kněžiště zdobí půlkruhový vítězný oblouk s vroubenými pilastry. Stavba má šest vchodů, z toho tři vedou do předsíně a tři do lodi. Tři postranní vchody uprostřed lodi vedou do předsíně, do sakristie a do depozitáře. Okna jsou umístěna v kamenném ostění a jsou trojích tvarů. Malbu kostela provedl v roce 1867 František Šrůtek z Náchoda. Zvony v kostele sv. Markéty byly v roce 1916 rekvírovány (3 ze 4) pro válečné účely. Proto byly v roce 1927 pořízeny zvony nové od Oktava Wintera z Broumova. Tyto zvony byly opět zrekvírovány v druhé světové válce. Jeden zvon, který zůstal, byl v devadesátých letech převezen na věž klášterního kostela v Broumově. Mobiliář kostela sv. Markéty byl částečně rozkraden, zbytek uložen v depozitáři. Bohoslužby se v zimním období konají v kapli Panny Marie na místním hřbitově. V teplém období se mše konají v kostele sv. Markéty, kde se slouží i jiné církevní obřady.

Hřbitovní novogotická kaple s nástěnnými malbami z r. 1878.

Statky broumovského typu čp. 34, 158, 255

Fara čp. 83 (v soukromém vlastnictví - nový majitel).

Drobné sakrální památky (dokumentace Collegia pro arte antiqua z r. 1999; např. kaplička u Nové cesty a na dolním Šonově, které jsou po rekonstrukci).

Kultura

Během roku se v Šonově konají tyto kulturní a společenské akce: pálení čarodějnic, stavění máje, vepřové hody, nohejbal, dětský maškarní karneval, rybářské závody, dětský den, vánoční setkání, výstava chovatelů aj.

Přehled kulturních, sportovních a společenských akcí je dostupný v Šonovském zpravodaji, který vychází několikrát do roka nebo na webových stránkách a zahrnuje cca 10-20 akcí za rok, pořádaných buď přímo v obci, nebo v jejím okolí, včetně akcí regionálních.

V rámci festivalu „Za poklady Broumovska“ se v šonovském kostele sv. Markéty každé léto odehrává jedinečný koncert. Další informace se nachází na webových stránkách festivalu <https://www.zapoklady.cz/>

2.6 TECHNICKÁ INFRASTRUKTURA

2.6.1 Zásobování pitnou vodou

Obec má od roku 2010 vybudován veřejný vodovod. Současný provozovatel akciová společnost VAK Náchod napojila obec na veřejnou síť vodovodů Broumovska. Okrajové části obce jsou řešeny individuálními zdroji vody (studny, vrty).

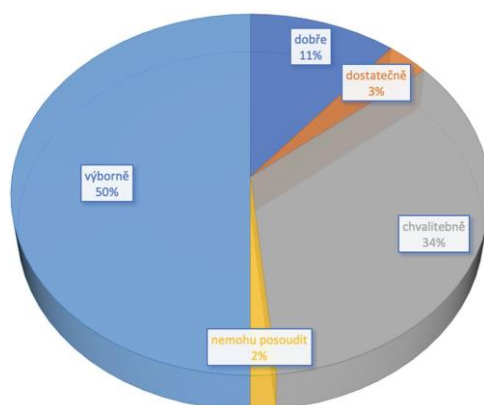
2.6.2 Kanalizace a čištění odpadních vod

V obci není veřejná kanalizace. Dochází zde k individuálnímu čištění. O výstavbě kanalizace obec neuvažuje - vzhledem k délce obce téměř 7 km (jedná se o nejdelší obec na Broumovsku) a řídké zástavbě - by byla její výstavba naprosto neefektivní, téměř nemožná. Proto se vše řeší individuálními ČOV, septiky a kořenovými systémy.

2.6.3 Odpadové hospodářství

V obci se třídí komunálním odpad na papír, nápojové kartony, sklo, kovy, oděvy a textil, plast včetně PET lahví, objemný odpad, nebezpečné složky komunálního odpadu a směsný odpad. Tříděný odpad je shromažďován do zvláštních sběrných nádob na šesti místech v obci. Zvláštní sběrné nádoby jsou barevně odlišeny a označeny příslušnými nápisy - plasty, PET lahve, barva žlutá a sklo, barva zeleno-bílá, kovy, barva hnědá a textil s oděvy, barva bílá. Obyvatelé Šonova hodnotí nakládání s odpady spíše kladně, jak lze vidět na obrázku níže.

Jak hodnotíte nakládání s odpady, třídění a recyklaci v obci Šonov?



Obrázek x: Výsledky dotazníkového šetření mezi občany Šonova. Vlastní zpracování.

2.6.4 Vytápění

Zásobování teplem a teplou vodou je řešeno převážně z lokálních zdrojů a z domovních kotelen na plyn, tuhá paliva nebo elektřinu. Obec nemá na svém území zaveden plyn.

2.6.5 Veřejné osvětlení

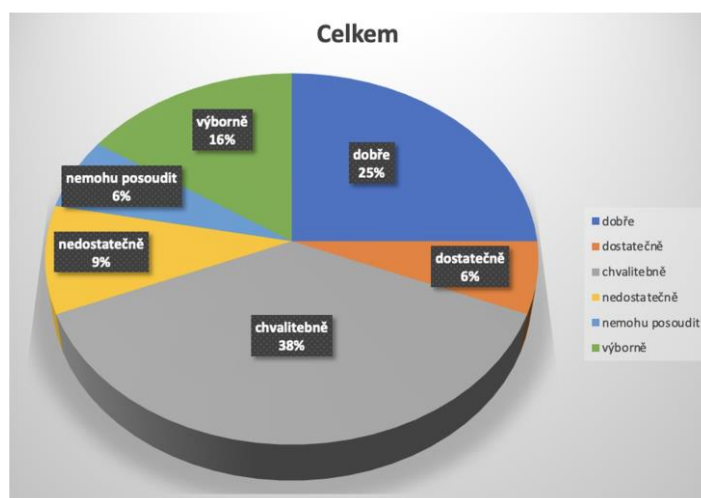
Na celém území obce se nachází veřejné osvětlení. Zhasíná se ve 22 hodin a rozsvěcuje ve 4.15 ráno. Obec je v tomto ohledu výjimečná vzhledem k eliminaci světelného smogu.

2.6.6 Dopravní obslužnost a infrastruktura

Do obce vede pouze jedna komunikace: silnice III/30324, která je dlouhá přibližně 5 km a vede z Broumova do Šonova. Zpevnění celé silnice, včetně zesílení konstrukce vozovky, je připraveno k realizaci. Silnice náleží pod správu Údržba silnic Hradec Králové. Součástí je obnovení odvodnění vozovky, mostku a všech příčných propustků. Stávající komunikace je užší než 5,5 m, což je nevhodné pro obousměrný provoz na komunikaci. Navazuje na ni kolmá páteřní komunikace obce, která v severní části končí na úpatí zalesněného masivu (dále pak pokračuje lesní cestou do systému lesních komunikací), na jižní straně pak pokračuje přes státní hranici do Polska.

Nejbližší dálnice D11 je v Jaroměři. Z Šonova je to asi 60 km po silnici II. a I. třídy s dobou dojezdu přibližně 1 hod 10 min.

Jak hodnotíte dopravní obslužnost v obci?



Obrázek x: Výsledky dotazníkového šetření mezi občany Šonova. Vlastní zpracování.

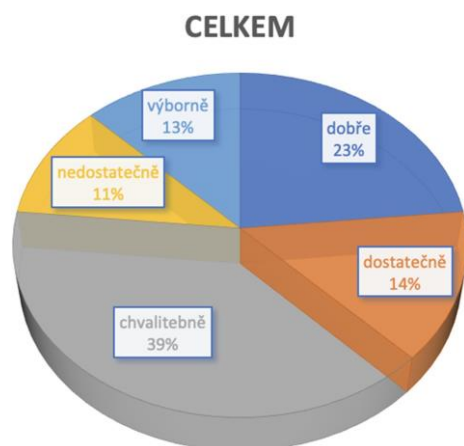
Železniční doprava

Železnice obcí nevede. Nejbližší železniční stanice je v 5 km vzdáleném Broumově, kde železniční trať začíná. Odtud trať vede do Teplic nad Metují, Hronova, Náchoda, Trutnova, ale také na polskou stranu, např. Kamienna Góra, Wałbrzych, Wrocław.

Místní komunikace

Obec Šonov je dlouhá lehce přes 7 km. Od začátku obce po konečnou stanici autobusu je vzdálenost cca 4 km. Silnice je v zimě udržovaná, údržbu zajišťuje obec.

Jak hodnotíte místní komunikace včetně chodníků?



Obrázek x: Výsledky dotazníkového šetření mezi občany Šonova. Vlastní zpracování.

Hromadná doprava

O veřejnou dopravu do obce se stará firma P-transport Broumov a CDS Náchod. Z Šonova autobus odjíždí asi 9x za den, první autobus jede v 4.31 hod a poslední v 18.55 hodin. Autobus jede cca 20 minut přes Rožmitál do Broumova. První autobus z Broumova jede v 5.10 ráno a pak cca každou 1,5 hodinu. Posledním autobusem z Broumova v 18.40 se lze do Šonova dostat v 18.53 hodin. O víkendech a státních svátcích jezdí 2 spoje denně.

Cyklostezky a cyklotrasy

Trasa č. 4002 - Javoří hory (35 km), v terénu modré značení

Trasa vede lesními cestami Javořích hor, neprochází po hlavním hřebeni. Osada Janovičky nabízí pěkné výhledy do Broumovské kotliny a na pásmo Broumovských stěn i Javořích hor. Další krajinářsky krásné pohledy jsou ze spojovací cesty Šonov - Otovice. Návaznost na cyklotrasy č. 4020 (v Otovicích) a č. 4000 (v Božanově). Trasa vede po klidných lesních a polních cestách.

Trasa č. 4148 – (8 km), v terénu zelené označení

Trasa začíná na hraničním přechodu Šonov a vede po silnici III. třídy do Šonova. Odtud dále po silnici II. třídy do Broumova, kde se napojuje na cyklotrasu č. 4020 vedoucí do Meziměstí a polského Mieroszowa.

Pro dopravu do turisticky zajímavých míst Kladského pomezí, Krkonoš a do polských Stolových hor, lze využít pravidelné linky cyklobusu. Autobus jezdí v době červenec - srpen každý den, od konce května do konce září jezdí jen v sobotu a v neděli. Cyklobus má dvě trasy, červenou a modrou. Červená trasa vede po trase Hradec Králové - Náchod - Adršpašsko-teplické skály - Pomezí Boudy. Autobus vyráží v 7.15 z Hradce Králové a jede cca 4 hodiny na Pomezí Boudy a zpět odjíždí v 15.35 a končí v Náchodě. A modrá trasa vede mezi stanicemi Náchod - Kudova Zdrój - Karlow - Broumov. Tento autobus vyjíždí v 8.15 a 12.15 z Náchoda a zpět se vrací v 10.25 z Broumova nebo v 15.10 z Wambierzyc.

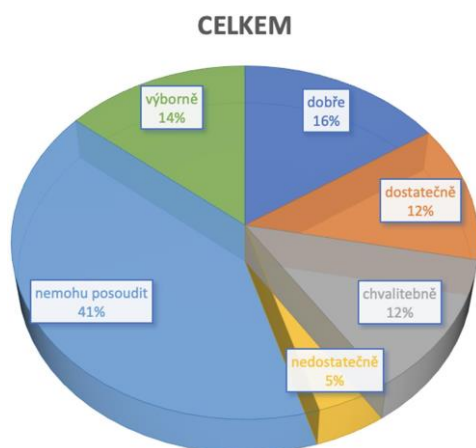
2.7 OBČANSKÁ VYBAVENOST

2.7.1 Bydlení

Zástavba je soustředěna v podhůří východního hřebenu Javořích hor v údolí Šonovského potoka, zejména v jeho údolnici, kde rovněž vede hlavní obslužná komunikace k liniové zástavbě, ale díky navazujícím obslužným účelovým komunikacím je zástavba i na úbočích údolí. Nejstarší dochovaná historická zástavba se nachází ve střední části obce. V území převažuje zástavba z 2. poloviny 18. století a 1. a 2. poloviny 19. století. Proluky některých částí centrální části obce byly doplněny novější zástavbou rodinnou i bytovou z 2. poloviny 20. století. Funkčně převažuje v obci bydlení v rodinných domech. Podél toku Šonovského potoka je soustředěna přírodní zeleň, která determinuje možnosti zástavby v přímé návaznosti na vodoteč. V zástavbě jsou zastoupeny individuálně plochy občanského vybavení pro veřejnou infrastrukturu a komerční zařízení v centrální části obce. Plocha sportu a sportovních aktivit je vymezena pouze jižněji od centra jako multifunkční hřiště. Zemědělské výrobní areály jsou roztroušeny v různých částech obce. V obci je řada unikátních usedlostí. Převážnou část zástavby tvoří rodinné domky a hospodářská stavení. V obci jsou i větší bytové domy postavené v akci Z pro pracovníky v zemědělství a lesích.

Nemovitými kulturními památkami jsou stavby kostela sv. Markéty a fary čp. 83. Dalšími nemovitými památkami jsou 3 statky broumovského typu (čp. 34, 158, 255). Tento typ stavby v území dominuje.

Jak hodnotíte možnosti pro výstavbu rodinných domů a kvalitu bydlení?



Obrázek x: Výsledky dotazníkového šetření mezi občany Šonova. Vlastní zpracování.

Obec Šonov má dle Sčítání lidí, domů a bytů (dále jen SLDB) z roku 2011 bytový fond obce tvořen 92 budovami. Z toho bylo 83 rodinných domů a 6 bytových domů a 3 ostatní budovy. Celkový počet obydlených domů činil 75. Celkem 3 nemovitosti jsou ve vlastnictví obce. 2 jsou pro nájemníky a 1 je dům seniorů. Jedná se o bytový dům č.p. 334 a obytný dům č.p. 79 - oba jsou po rekonstrukci; stejně tak je ve výborném stavu Domov pro seniory čp. 326.

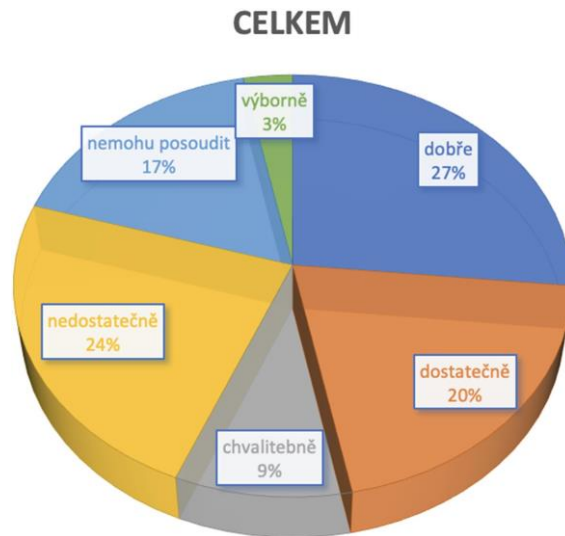
2.7.2 Školství

V obci se nachází mateřská škola s kapacitou přibližně 20 dětí. Provozovatelem školky je obec; školka sídlí v budově Obecního úřadu. V obci se nenachází základní škola - žáci a studenti dojíždí nejčastěji do nedalekého Broumova.

2.7.3 Zdravotnictví

Za zdravotnickými službami musí obyvatelé dojíždět. Nejčastější a nejbližší je Broumov, kde jsou dostupné základní ordinace (v rámci polikliniky či soukromé ordinace lékařů) a pohotovosti. Nemocnice v Broumově je vybavena lůžky pro následnou péči; nachází se zde oddělení interny. V Broumově (cca 5 min, 4 km) je i výjezdové pracoviště Rychlé záchranné služby. Nejbližší nemocnice je v Náchodě.

Jak hodnotíte dostupnost zdravotní péče?



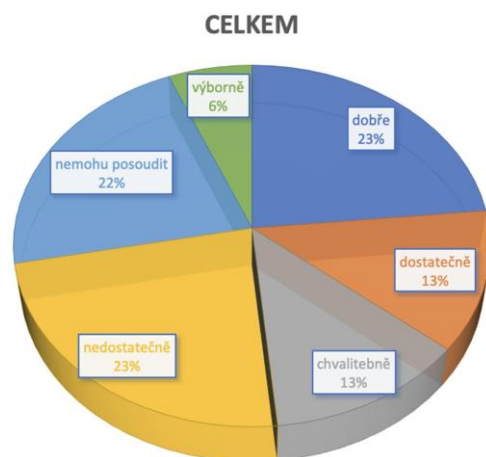
Obrázek x: Výsledky dotazníkového šetření mezi občany Šonova. Vlastní zpracování.

Sociální péče

Sociální služby zajišťuje Centrum sociálních služeb Naděje Broumov. Příspěvková organizace Města Broumova zajišťující sociální služby občanům Broumova v jejich složitých životních situacích. Centrum sociálních služeb Naděje zaštiťuje v současnosti 4 registrované sociální služby: Domov pro seniory, Pečovatelskou službu, Sociálně aktivizační službu pro rodiny s dětmi a Odborné sociální poradenství. Služby pro rodiny s dětmi a mládež se zaměřují zejména na sociální prevenci, pomoc v obtížných životních situacích a na volnočasové aktivity. Kromě domu dětí a mládeže Ulita funguje v Broumově nízkoprahové centrum pro děti a mládež pod záštitou o. s. Začít spolu. Jeho cílem je předcházet sociálním a zdravotním rizikům a pomáhat při řešení nepříznivých sociálních situací formou diskusí, skupinových aktivit, poradenství a organizovat volnočasové aktivity. Toto občanské sdružení se snaží poskytovat i finanční a sociální poradenství pro dospělé. Kromě o. s. Začít spolu existuje i o. s. Romodrom, provozující Centrum pro rodinu s podobným sortimentem služeb. Obě tato centra se zaměřují především na místní početnou romskou komunitu. Třetím nízkoprahovým centrem je skupina Pevnost, provozovaná pod záštitou města Broumova. Skupina pracuje s dětmi s problémovým chováním v kolektivu, pro které organizuje různé volnočasové aktivity. V Broumově dále funguje Dětský domov, Psychologická poradna pro rodinu, manželství a mezilidské vztahy (jednou za 14 dní dojíždí psycholožka z

Náchoda), speciální mateřská škola pro děti s vadami řeči, přípravný ročník prvního stupně Masarykovy základní školy Broumov pro děti se sociálním znevýhodněním a Základní škola Broumov, která plní funkci školy speciální a praktické.

Jak hodnotíte dostupnost sociální péče?



Obrázek x: Výsledky dotazníkového šetření mezi občany Šonova. Vlastní zpracování.

2.7.4 Organizace, sport a spolky

Na původním místě nevyužívaného fotbalového hřiště bylo vybudováno moderní víceúčelové sportoviště pro provozování sportů: kopaná, tenis, volejbal, nohejbal, košíková atd. Sportoviště je zaměřeno na děti a mládež a nabízí sportovní vyžití ve volném čase. Jeho cílem je zvýšení fyzické zdatnosti dětí a mládeže.

V obci se nachází také dětské hřiště a dětský lanový park.

Spolky

Místní organizace Českého svazu chovatelů Šonov

Základní organizace chovatelů v Šonově byla založena v roce 1962. Vznikla v době, kdy i ostatní obce a města v okolí zakládaly chovatelské organizace. Ovšem do dnešních dnů zůstaly v Broumovském výběžku jen dvě organizace, a to je Šonovská a Otovická. Členové, kteří stáli u zrodu organizace, přivedli k chovatelství a šlechtění své děti a tak to postupuje dále. Množství členů kolísá, ale situace je stále dobrá. V minulosti v organizaci působilo i přes 40 členů; dnes je ve spolku kolem 20 členů.

Od založení až po současnost organizace je jejím cílem šlechtění a vystavování holubů, králíků a drůbeže. Šlechtitelské činnosti se členové věnují po celý rok.

Organizace pořádá pravidelně každý rok jednu výstavu, a to v areálu chovatelů v Šonově. Jedná se o místní výstavu, ale s dlouholetou tradicí a hojnou účastí.

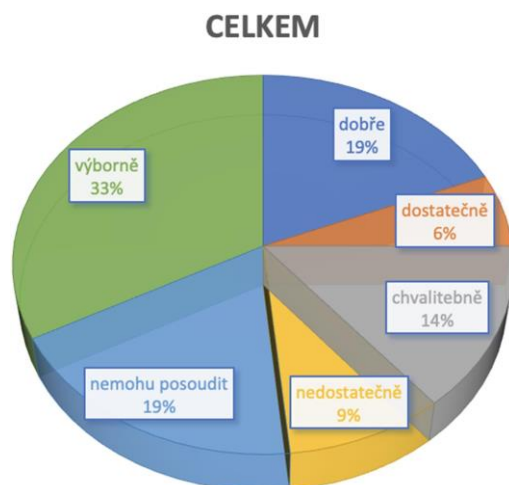
Myslivecký spolek Šonov

Myslivecký spolek Šonov funguje od roku 1992 a v současné době má přibližně 14 členů. Účelem spolku je společný výkon práva myslivosti, ochrana přírody, krajiny a v ní volně žijící zvěře, jakož i ochrana životního prostředí a práce s dětmi a mládeží. Sdružení se aktivně účastní společenského života v obci, zejména pořádáním akcí, jako jsou každoroční stavba májky, pálení čarodějnic a pořádání taneční zábavy „Poslední leč“.

Cyklistický spolek Cyklo TONY

Má devět členů napříč regionem, které sdružuje láska k cyklistice. Společně se účastní závodů, silničních i horských kol. Jako turisté poznávají krásy světa. Vznik 2007. Spolek pořádá a organizuje závody.

Jak hodnotíte podporu činnosti spolků v obci?

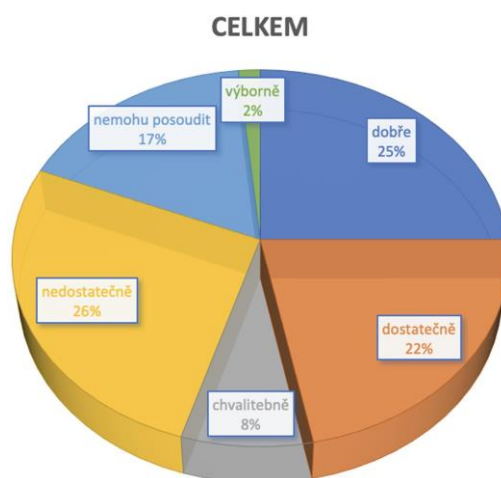


Obrázek x: Výsledky dotazníkového šetření mezi občany Šonova. Vlastní zpracování.

2.7.5 Služby

Obec provozuje obecní knihovnu. Kulturní dům, který je v majetku obce, prošel celkovou rekonstrukcí, v přízemí je zázemí pro Myslivecký spolek. V prvním patře je zrekonstruovaný sál. Z prostor, kde dříve bývala pošta, byla vybudována turistická ubytovna. V současné době není v obci ani pošta, ani obchod. Tyto prvky občanské vybavenosti občané najdou v nedalekém Broumově. V minulosti byl v obci obchod, jeho činnost byla však prodělečná, proto skončil; dům byl přebudován na Domov pro seniory. Ten byl po rekonstrukci objektu bývalého obchodu otevřen v roce 2016. Ve dvoupodlažním objektu s výtahem vzniklo 8 bytových jednotek, pro 2 osoby na bytovou jednotku, s maximální kapacitou 16 osob. Venkovní prostory zahrnují zahradu s přiléhající vodní plochou a autobusovou zastávku. Ošetrovatelskou péči si musí každý obyvatel zajišťovat sám. Je nutné, aby zájemci byli soběstační, popřípadě měli k dispozici ošetřující osobu.

Jak hodnotíte občanskou vybavenost v obci?



Obrázek x: Výsledky dotazníkového šetření mezi občany Šonova. Vlastní zpracování.

Ubytování

Camping Šonov

Kemp leží přímo v obci. Ubytování je možné v apartmánu, pokojích, vlastních stanech nebo karavanech. Součástí je kantýna a bar. V areálu je bazén pro děti, stolní tenis, kulečnick, petanque, hřiště na basketbal, volejbal, badminton. Kapacita kempu bývá zcela naplněna převážně zahraniční klientelou (zejména Holanďané) - Holanďané také kemp provozují.

Penzion U Pitašů

Malý penzion vzniklý přebudováním podkroví typického statku broumovského typu. Pro hosty je k dispozici celé podkroví s třemi pokoji, společnou kuchyňkou a kulečnickým stolem. Hosté penzionu mají k dispozici nově otevřený klub s venkovním posezením a grilem. Parkování aut je přímo u statku. K dispozici jsou 2 dvoulůžkové pokoje, 1 čtyřlůžkový pokoj, možnost pronájmu dětské postýlky. Možnost stanování na zahradě.

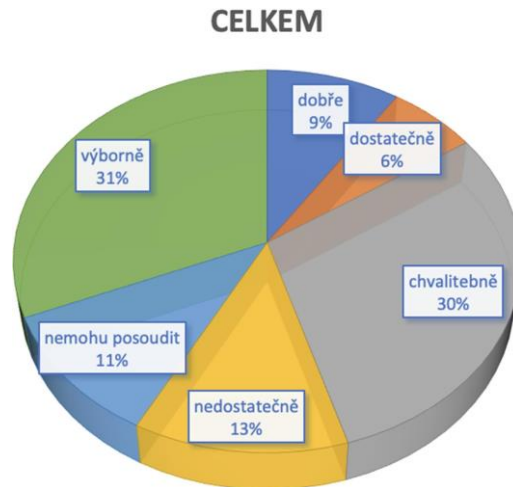
Turistická ubytovna

Turistická ubytovna je v provozu celoročně, jejím vlastníkem a provozovatelem je přímo obec. Je umístěna v budově obecního úřadu Šonov a Mateřské školy v centru obce u hlavní příjezdové komunikace do obce od města Broumova. Ubytovna slouží jak pěším turistům, tak i cyklistům. Ubytovací kapacita je pro 4 osoby s možností dalších 2 přistýlek. Vybavení je tedy připraveno pro 6 osob. Vybavení ubytovny zahrnuje samostatné WC se sprchovým koutem, kuchyňku (lednice, mikrovlnná trouba, varná konvice, el. dvouplotýnkový vaříč, nádobí) s jídelním stolem a židlemi, ložnici se 4 postelemi, 2 křesly s možností rozložení na postel, nočními stolky a skříněmi na oděvy. Kapacita ubytovny bývá zcela naplněná.

2.7.6 Informační servis obce

Informace o dění v obci jsou předávány tradičním způsobem pomocí vývěsních tabulí a obecního rozhlasu. Obec má své webové stránky, kde se lidé mohou dočíst o potřebných informacích, ať už o dění v zastupitelstvu, dění v obci; nebo zde mohou najít rozpis svozu komunálního odpadu. V obci také vychází Šonovský zpravodaj, který je k nahlédnutí i na webových stránkách obce.

Jak hodnotíte komunikaci obce s občany?



Obrázek x: Výsledky dotazníkového šetření mezi občany Šonova. Vlastní zpracování.

Rizika živelných pohrom a jejich předcházení

Obec má zpracovaný a schválený povodňový plán. Informovanost občanů o živelných pohromách zajišťuje pomocí systému VISO (Varovný Informační Systém Obyvatelstva), který funguje prakticky na celém Broumovsku. Obec dále využívá pro varování občanů maily nebo sms. Z hlediska živelných pohrom je obec ohrožena bleskovými povodněmi a větrem.

Řízení krizových situací

Povodňovou komisí obce svolává na obecní úřad předseda povodňové komise při vyhlášení 2. stupně povodňové aktivity. O nebezpečí povodně a o přijatých opatřeních a o případné evakuaci musí být vlastníci ohrožených objektů včas povodňovou komisí obce upozorněni. Působnost komise je celé území obce Šonov.

Povodňová komise obce je podřízena povodňovému orgánu obce s rozšířenou působností Broumov. Stanoviště povodňové komise je obecní úřad.

2.7.7 Správa obce

Obec spravuje své záležitosti v samostatné působnosti. Přitom se řídí zákony a právními předpisy (obecně závaznými vyhláškami) vydanými na základě příslušných zákonů. Obec vykonává státní správu v rozsahu stanoveném zákony v přenesené působnosti. Přitom se řídí zákony, právními předpisy vydanými na základě zákonů, usneseními vlády a směrnicemi ústředních správních úřadů.

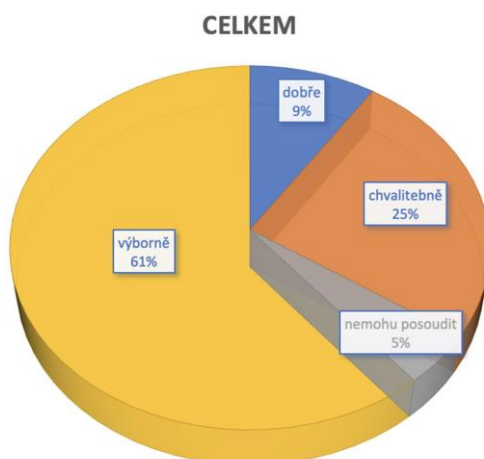
Obec Šonov tvoří základní územní celek vymezený vlastním katastrálním územím. Obec je základním územním samosprávným společenstvím občanů. Je veřejnoprávní korporací s plnou právní subjektivitou, má vlastní majetek a vystupuje v právních vztazích svým jménem. Obec leží ve správním obvodu Broumov. Posláním obce je zajištění veřejné správy na svém území, případně výkon státní správy v územním obvodu a za podmínek stanovených zákony. Obec má tři stálé zaměstnance, nicméně počet se mění podle sezóny. Úřední hodiny obce jsou v pondělí od 15.00 do 17.00. Obec je členem DSO Broumovsko a MAS Broumovsko+.

2.8 ŽIVOTNÍ PROSTŘEDÍ

CHKO Broumovsko

Obec Šonov leží na území chráněné krajinné oblasti Broumovsko. Broumovský výběžek ve východních Čechách, ohraničený věncem hor Javořích, Stolových a Jestřebích, je malebná krajina s ostrůvky divoké přírody, známá především svými rozsáhlými skalními městy a unikátní církevní a lidovou architekturou. Staleté osídlení a hospodaření dalo vzniknout ekologicky a esteticky cenné oblasti, jedinečné v rámci celé naší země. Mozaika lesů a zemědělských pozemků, doplněná menšími sídly a liniemi stromořadí, remízky a drobnými stavbami, je protkaná sítí potoků a ozdobená skupinami skal a tajemnými skalními městy. Jako strážci se nad ní tyčí stolové hory Ostaš, Bor, Broumovské stěny a polská Hejšovina.

Jak hodnotíte přírodní prostředí v okolí obce?



Obrázek x: Výsledky dotazníkového šetření mezi občany Šonova. Vlastní zpracování.

Adršpašsko-teplické skály a Broumovské stěny, první proslulé rozsáhlým skalním městem, druhé podivuhodnými skalními útvary, jsou nejcennějšími částmi zdejší přírody, kde na specifický pískovcový reliéf a s ním související inverzní klima, jsou vázány vzácné druhy květeny a zvířeny. Zdaleka však nejsou jedinými přírodními klenoty v oblasti: na stovkách lokalit je zaznamenán výskyt vzácných a zranitelných druhů, rozmanitých biotopů a zajímavých výtvarů neživé přírody. Význam některých lokalit se odráží v jejich vyhlášení za maloplošná zvláště chráněná území a lokality soustavy Natura 2000.

CHKO Broumovsko bylo vyhlášeno v roce 1991, má celkovou rozlohu 410 km² a jeho součástí jsou 2 národní přírodní rezervace, 1 národní přírodní památka, 3

přírodní rezervace a 5 přírodních památek. V působnosti Správy CHKO Broumovsko je i národní přírodní památka Babiččino údolí. Na území CHKO Broumovsko je vyhlášeno 8 evropsky významných lokalit a ptačí oblast.



Území je rozděleno do čtyř zón ochrany přírody. Nejcennější je území I. zóny, která zahrnuje zejména přírodní ekosystémy pískovcových skalních oblastí i dochované zbytky přírodě blízkých lesů na těžko přístupných lokalitách a údolní nivy s větší biologickou rozmanitostí. Tvoří přibližně desetinu celkové plochy CHKO.

II. zóna CHKO (zabírá 14% území CHKO) zahrnuje lesy s různou, někdy značně změněnou druhovou skladbou, od starších, kvalitních listnatých a smíšených porostů až po čistě jehličnaté monokultury. Porosty jsou většinou stejnověké. Na zemědělské půdě tvoří II.zónu polokulturní až kulturní travinné porosty.

Největší část, více než tři čtvrtiny území zaujímají III. a IV. zóna. Jsou tvořeny zemědělskými pozemky a lesy s různou druhovou skladbou, vesměs jehličnaté, ale občas i velmi kvalitní smíšené a listnaté porosty menšího rozsahu, které nelze zahrnout do II. zóny a sídelními útvary. Lesy ve IV. zóně jsou menšího rozsahu, obklopené rozsáhlými plochami zemědělské půdy. IV. zóna je vymezena v prostoru Broumovské kotliny, nový návrh zonace počítá s jejím podstatným zmenšením. Nově by však měla zahrnout i některé sídelní útvary, které jsou nyní součástí III. zóny.

V roce 2103 byl veřejně projednán a schválen Plán péče o CHKO Broumovsko platný do roku 2022. Tento dokument je hlavním odborným podkladem pro

rozhodování Správy CHKO. Jsou v něm stanoveny cíle ochrany přírody a nástroje k jejich dosažení. Rovněž všechna maloplošná chráněná území v CHKO mají své plány péče.

Ke zlepšení stavu chráněného území využívá Správa dotační programy Ministerstva životního prostředí. Kosení luk, výsadby stromořadí a solitérních dřevin, zvyšování podílu buku a jedle v lesích, péče o památné stromy, ostraha hnízd sokola a opatření na ochranu obojživelníků při jarním tahu podporuje Program péče o krajinu. Zakládání nových vodních ploch a obnovu mokřadů a přírodního charakteru toků umožňuje Program revitalizace říčních systémů.

Živou pamětí krajiny jsou památné stromy. V CHKO požívá ochrany institutu památného stromu 20 výjimečných stromů. U každého je umístěn panel s informacemi o jeho druhu, rozměrech, stáří a ošetřování, někdy i pověst spojená se stromem.

Výskyt některých druhů rostlin, živočichů nebo přírodních stanovišť je v CHKO významný i z celoevropského hlediska. Ptačí oblast evropské soustavy chráněných území Natura 2000 byla vyhlášena v lednu 2005 pro ochranu sokola stěhovavého a výra velkého. Zahrnuje všechny významné pískovcové celky na Broumovsku, které jsou pro tyto druhy ideálním životním prostředím. Pro ochranu mihule potoční jsou na národní seznam evropsky významných lokalit zařazeny části toků Metuje a Dřevíče. Pro svůj výskyt vzácných biotopů byly na tento seznam zařazeny také Adršpašsko-Teplické skály, Broumovské stěny a dosud nechráněná lokalita Žaltman.

Národní přírodní rezervace Broumovské stěny

Národní přírodní rezervace Broumovské stěny (pol. Broumowskie Ściany) byla vyhlášena v roce 1956 na rozloze 638 ha k ochraně krajinářsky významného nesouměrného hřbetu (kuesta) Broumovských stěn s řadou skalních měst. Nalézá se asi 4 km západně od města Broumov v okrese Náchod.

Broumovské stěny z kvádrových pískovců středního turonu tvoří přirozenou hranici mezi Polickem a samotnou Broumovskou kotlinou. V závislosti na úklonu vrstev jsou svahy směrem do Polické pánve mírné, zato k severovýchodu do rovinaté Broumovské kotliny spadá hřeben stěnami.

Severní polovina Broumovských stěn se jeví jako jednoduchý a úzký asymetrický hřbet (typická kuesta), který od výrazného Honského Špičáku (652 m.n.m.) přechází na jihovýchodě přes Strážnou horu (688 m.n.m.) a Loučnou horu (647 m. n.m.) do mírné ploché sníženiny u obce Slavný. V průběhu celého hřbetu jsou v nejvyšších částech kolmé a převislé skalní stěny, v některých partiích až 50 m vysoké (Strážní hora, Hvězda, Supí hnízdo aj.). Mírně ukloněné svahy k jihozápadu jsou členěné několika hlubokými a dlouhými skalními kaňony. Nejznámější z nich je Kovářova rokle. V blokových akumulacích se nacházejí pseudokrasové jeskyně, protékané podzemním tokem (suťové jeskyně). Podobný ráz mají i některé další dlouhé rokly (Hruškova, Hájkova apod.), které rovněž odvodňují jihozápadní svahy Broumovských stěn směrem na řeku Metuji.

Severní polovina Broumovských stěn se jeví jako jednoduchý a úzký asymetrický hřbet (typická kuesta), který od výrazného Honského Špičáku (652 m.n.m.) přechází na jihovýchodě přes Strážnou horu (688 m.n.m.) a Loučnou horu (647 m. n.m.) do mírné ploché sníženiny u obce Slavný. V průběhu celého hřbetu jsou v nejvyšších částech kolmé a převislé skalní stěny, v některých partiích až 50 m vysoké (Strážní hora, Hvězda, Supí hnízdo aj.). Mírně ukloněné svahy k jihozápadu jsou členěné několika hlubokými a dlouhými skalními kaňony. Nejznámější z nich je Kovářova rokle. V blokových akumulacích se nacházejí pseudokrasové jeskyně, protékané podzemním tokem (suťové jeskyně). Podobný ráz mají i některé další dlouhé rokly (Hruškova, Hájkova apod.), které rovněž odvodňují jihozápadní svahy Broumovských stěn směrem na řeku Metuji.

I severovýchodní svahy jsou členěné skalními roklemi se stejně divokou modelací, ty však vzhledem k prudkým svahům tohoto úbočí mají jen krátký průběh. V jejich dnech, zahlcených mocnými blokovými sutěmi, se nacházejí podzemní systémy pseudokrasových suťových jeskyní, z nichž jeskyně "Pod Luciferem" je svou délkou 395 m nejdelší a nejrozsáhlejší jeskyní v Broumovských stěnách. Jižní polovina Broumovských stěn od obce Slavný až po sedlo Machovský kříž na jihovýchodě nabývá složitější morfologii. Vlivem zvětšené frekvence tektonických poruch má zde terén podobu rozsáhlých pískovcových strukturních plošin s výrazným uplatněním pseudokrasového reliéfu. Na jihovýchodě je to plošina Signálu (708 m. n. m.), příkře spadající do údolí Židovky a k zdrojnicím Bělského potoka. Okraje i povrch plošiny jsou modelovány pestrými tvary selektivního zvětrávání pískovců i svahovými gravitačními pohyby a jsou rozčleněné roklemi a soutěskami i do menších skalních měst.

Plošina Božanovského Špičáku (773 m.n.m.) je nejvyšší částí celých Broumovských stěn. Má rovněž velmi bohatou a pestrou pseudokrasovou modelaci s uplatněním selektivního zvětrávání a gravitačních procesů. Je také známá výskytem velkého počtu tzv. skalních hřibů, dále i skalních mís a různých typů škrapů. Poslední strukturní plošinou Broumovských stěn je pískovcové plató mezi vrcholy Velké kupy (708 m.n.m.) a Koruny (769 m.n.m.). Plošina výrazně vystupuje příkrými a vysokými srázy nad plochou Broumovskou kotlinu, opět s pestrou pseudokrasovou modelací. Poslední strukturní plošinou Broumovských stěn je pískovcové plató mezi vrcholy Velké kupy (708 m.n.m.) a Koruny (769 m.n.m.). Členitá morfolgie především okrajů těchto strukturních plošin podmiňuje i početný výskyt podzemních prostor jeskynního až propastovitého charakteru.

Česká část Stolových hor, která je zařazena v NPR Broumovské stěny, se nachází jihovýchodně od Machovského sedla. Geologicky a geomorfologicky je pokračováním Broumovských stěn. Polská část Stolových hor navazuje na Broumovské stěny a je součástí NP Stolové hory. Nejvyšším vrcholem polské části je Velká Hejšovina (Szczeliniec Wielki).

Nejzajímavější partie Broumovských stěn jsou zpřístupněné hustou sítí turistických značených cest a stezek, které umožňují poměrně pohodlný průchod jinak těžko prostupného terénu. Četné vyhlídkové vrcholy (Hvězda, Supí koš, Koruna, Ruprechtický Špičák, Božanovský Špičák a další) poskytují výhledy nejen na blízký skalní terén a další okolí Policka a Broumova, ale i k dalekým obzorům s charakteristickou konturou hřebenů Krkonoš, Sovích hor, Orlických a Bystřických hor a přes polskou Kladskou kotlinu až po vzdálený Králický Sněžník a Jeseníky.

Nejvíce navštěvovanou partií Broumovských stěn je Hvězda (671 m.n.m.), která je i velkou křižovatkou turistických cest. Přitažlivostí tohoto místa je nejen výhled do Broumovské kotliny s pohraničními horami v pozadí, ale také známá barokní kaple, postavená v letech 1732–33 podle plánů K. I. Dientzenhofera a oblíbená turistická chata, která je postavená ve švýcarském slohu.

V těsné blízkosti Broumovských stěn u obce Suchý Důl mělo docházet v letech 1892-1895 ke 23 zjevením Panny Marie Suchodolské, tehdy čtrnáctileté Kristině Ringlové. Církev dodnes tyto události neuznala.

Rezervací prochází rozvodí mezi Severním mořem a Baltským mořem. Geopark Broumovsko nese statut Národního geopark.

2.9 SWOT ANALÝZA

SWOT analýza je dnes již standardní analytickou metodou nejen regionálního rozvoje, jejíž podstatou je odhalení a současně vzájemné porovnávání vnitřních silných a slabých stránek a vnějších podmínek působících na obec. Jedná se o analýzu hlavních tendencí současného a budoucího vývoje obce.

SWOT, což je zkratka z anglických slov:

- **S = STRENGTHS** – silné stránky, přednosti, výhody: CO JE NA NÁS DOBRÉ
- **W = WEAKNESSES** – slabé stránky, nedostatky, slabiny: CO NÁS OHROŽUJE
- **O = OPPORTUNITIES** – příležitosti, možnosti: JAKÉ MÁME MOŽNOSTI
- **T = THREATS** – hrozby, nežádoucí ohrožení: CO NÁS MŮŽE OHROŽOVAT

Smysl SWOT analýzy spočívá v akceptování silných stránek a odstraňování (nebo alespoň omezování) stránek slabých, čímž se zvyšuje pravděpodobnost budoucí realizace příhodných možností, a naopak se omezuje dopad pojmenovaných hrozeb.

Výsledky SWOT analýzy slouží jako základ pro další analyzování obce, vymezení problémových oblastí a zaměření rozvojového plánu obce.

Silné stránky	Slabé stránky
<ul style="list-style-type: none"> ❖ Nádherná příroda a atraktivní turistické cíle ❖ Dobrá dostupnost města (Broumov) ❖ Atraktivní turistická oblast Broumovska i příhraničí ❖ Hustá síť cyklostezek a stezek pro pěší turistiku ❖ Dobrá občanská vybavenost (Domov pro seniory, MŠ, Obecní knihovna) ❖ Turistická infrastruktura - kemp, turistická ubytovna, penziony a ubytování v soukromí ❖ Kulturní dům s velkým sálem ❖ Aktivní vedení obce ❖ Zemědělské subjekty působící na katastru obce - péče o půdu a krajinný ráz ❖ Zaměstnanost v obci (Družstvo Šonov) ❖ Dobrá dopravní dostupnost i obslužnost (ve všední dny jezdí autobus každou hodinu) ❖ Aktivní spolky a jejich podpora ze strany obce ❖ Víceúčelové hřiště ❖ Vodní nádrž ❖ Klid v obci 	<ul style="list-style-type: none"> ❖ Špatné vztahy mezi občany obce; nevraživost ❖ Chybějící služby a obchody (pošta, obchod, restaurace) ❖ Chybějící ZŠ v obci - děti musí dojíždět do okolí (nejčastěji Broumov) ❖ Chybí dopravní obslužnost z horního konce obce ❖ Neaktivita obyvatel až nezájem

<p>Příležitosti</p>	<p>Hrozby</p>
<ul style="list-style-type: none"> ❖ Využití finanční podpory z fondů EU a národních programů k rozvoji obce ❖ Zapojení lidí do dění v obci, zvýšení soudržnosti a vylepšení mezilidských vztahů ❖ Příchod mladého obyvatelstva ❖ Zachování počtu obyvatel ❖ Aktivní účast na meziobecní spolupráci jak v rámci Broumovska, tak i zahraničí ❖ Obnova a údržba účelových a místních komunikací a vodních ploch ❖ Pohostinství, pošta Partner, obchod ❖ Brownfieldy - nové využití (fara, mlýn, kravín) ❖ Zeleň - vznik a údržba krajinotvorných prvků (remízky, aleje...) ❖ Posílení autobusové dopravy o víkendech a svátcích ❖ Prodej statků a jejich rekonstrukce 	<ul style="list-style-type: none"> ❖ Postupné stárnutí obyvatelstva a odliv obyvatel do okolních měst ❖ Chátrání a demolice historických památek ❖ Pasivita a nezájem obyvatel obce ❖ Rostoucí nezaměstnanost ❖ Neprofinancování rozvojových projektů ❖ Nevyužití grantových příležitostí vzhledem k chybějícím lidských zdrojům

VÝCHODISKA PRO NÁVRHOVOU ČÁST

Obec Šonov byla podpořena v rámci Operačního programu Zaměstnanost, k realizaci projektu "DSO Broumovsko – profesionalizace veřejné správy a zpracování strategických a koncepčních dokumentů". Tento projekt je mimo jiné zaměřen na tvorbu strategických a koncepčních dokumentů jednotlivých členských obcí DSO Broumovsko. Dokumenty zpracovalo DSO Broumovsko.

Pro co nejširší pohled na problematiku každé obce a zpracování kvalitních strategických a koncepčních dokumentů byl kladen důraz na zapojení významných aktérů obce do pracovní skupiny, která formovala vizi a strategii rozvoje obce v horizontu deseti let. Široká veřejnost byla zapojena formou dotazníkového šetření. Hlavním účelem dotazování bylo zjištění názorů a postřehů místních občanů. Pro vyšší návratnost byl dotazník k dispozici také v elektronické podobě na webových stránkách obce. K zajištění dostatečného povědomí občanů byla informace o možnosti vyplnění dotazníku publikována také v místním zpravodaji. Občané odevzdávali vyplněné tištěné dotazníky v úředních dnech na obecním úřadě, případně je vkládali do schránky obecního úřadu. Vzor dotazníku je součástí tohoto dokumentu jako příloha.

Návrhová část byla prodiskutována na třech setkáních pracovní skupiny, které se uskutečnily v průběhu realizace strategického plánu obce v době od roku 2020 do roku 2022.

3 NÁVRHOVÁ ČÁST

Návrhová část vychází z poznatků analytické části a SWOT analýzy. Reflektuje témata, která jsou pro další rozvoj obce stěžejní. Návrhová část postupuje od obecných cílů ke konkrétním aktivitám.

STRATEGICKÁ VIZE

Dlouhodobá vize určuje představu o budoucnosti obce, vyjadřuje, jak se bude obec rozvíjet a měnit. Strategická vize vychází z poznatků analytické části a z nápadů pracovní skupiny. Realizace strategických cílů napomůže k naplnění této vize a zajistí tak kvalitní životní prostor pro obyvatele Šonova.

Vize obce Šonov

Obec Šonov je místem pro spokojený, klidný a plnohodnotný život uprostřed nádherné přírody CHKO Broumovsko a je výchozím bodem vstupu do Javořích hor. Důraz v obci je kladen na udržitelnou péči o krajinu s akcentem na zemědělství: chov hospodářských zvířat a pastevectví. Nabízí dostatečnou občanskou vybavenost, dobrou dopravní dostupnost a aktivní společenský a kulturní život, který podporuje dobré mezilidské vztahy.

STRATEGICKÉ CÍLE

Strategické cíle představují výsledný stav, kterého by mělo být dosaženo v horizontu platnosti dokumentu.

Obec Šonov si stanovila strategické cíle, kterých chce dosáhnout do roku 2032, cíle jsou tedy definovány na období 10 let. Strategické cíle vychází z potřeb občanů obce a definovaných problémů v analytické části. Strategické cíle vychází také z vize obce Šonov. Strategické cíle vyjadřují žádoucí stav, kterého by mělo být do roku 2032 dosaženo.

VIZE:

CÍL 1: VYSOKÁ KVALITA ŽIVOTA V OBCI

CÍL 2: UDRŽITELNÝ ROZVOJ KRAJINY S PODPOROU CESTOVNÍHO RUCHU

CÍL 3: VOLNOČASOVÉ AKTIVITY

CÍL 1: VYSOKÁ KVALITA ŽIVOTA V OBCI

Priorita 1.A: Brownfieldy a bytový fond	
<i>Specifický cíl: Obnova a nové využití objektů na území obce</i>	
Opatření 1.A.1:	Brownfieldy - opravy a nové využití
Opatření 1.A.2:	Bytový fond obce
Priorita 1.B: Technická infrastruktura	
<i>Specifický cíl: Rozvoj technické infrastruktury</i>	
Opatření 1.B.1:	Nakládání s odpady
Opatření 1.B.2:	Zlepšení kvality dopravní infrastruktury
Priorita 1.C: Udržení a budování občanské vybavenosti	
<i>Specifický cíl: Podpora služeb a podnikání</i>	
Opatření 1.C.1:	Udržení a rozvoj služeb a občanské vybavenosti

CÍL 2: UDRŽITELNÝ ROZVOJ KRAJINY S PODPOROU CESTOVNÍHO RUCHU

Priorita 2.A: Péče o lesy a půdu	
<i>Specifický cíl: Udržitelný rozvoj zemědělské a lesní půdy</i>	
Opatření 2.A.1:	Udržitelná péče o lesy i půdu
Priorita 2.B: Udržitelný cestovní ruch	
<i>Specifický cíl: Podpora udržitelné formy cestovního ruchu</i>	
Opatření 2.B.1:	Turistická ubytovna
Opatření 2.B.2:	Podpora meziobecní spolupráce a projektů s oblastním přesahem
Priorita 2.C: Památková péče	
<i>Specifický cíl: Zlepšení vzhledu památek a jejich propagace</i>	
Opatření 2.C.1:	Obnova stávajících kulturních památek

CÍL 3: VOLNOČASOVÉ AKTIVITY

Priorita 3.A: Podpora volnočasových aktivit	
<i>Specifický cíl: Zajistit kvalitní volnočasové vyžití a podpora dobrých mezilidských vztahů</i>	
Opatření 3.A.1:	Podpora tělovýchovných aktivit pro děti a mladistvé
Opatření 3.A.2:	Rozvoj volnočasového života v obci včetně zázemí pro akce

4 IMPLEMENTAČNÍ ČÁST

Účelem implementace je zajistit úspěšné zavedení strategického plánu do praxe řízení obce.

Strategický rozvojový plán byl sestaven v souladu s cíli následujících strategických dokumentů:

- Strategie rozvoje Královéhradeckého kraje 2021+
- Strategie regionálního rozvoje ČR 2021+
- Strategie komunitně vedeného místního rozvoje místní akční skupiny Broumovsko pro období 2021-2027

OPATŘENÍ A AKTIVITY

*Opatření a aktivity formulují konkrétní přístup k řešení strategických cílů.
Opatření budou naplněna realizací konkrétních rozvojových aktivit.*

CÍL 1: VYSOKÁ KVALITA ŽIVOTA V OBCI

Priorita 1.A: Brownfieldy a bytový fond

⇒ Opatření 1.A.1: Brownfieldy - opravy a nové využití

Aktivita	1.A.1.1: Oprava brownfieldů na území obce
Popis aktivity	Na území obce se nachází několik nevyužitých brownfieldů, některé z nich jsou ve vlastnictví soukromých majitelů. Cílem aktivity je postupná oprava a rekonstrukce většiny z nich (fara, mlýn, kravín).
Předpokládaný odpovědný subjekt	Vedení obce / Soukromý majitel
Předpokládaný termín realizace	2022-2032
Odhad rozpočtu aktivity	- - -

⇒ Opatření 1.A.2: Bytový fond obce

Aktivita	1.A.2.1: Správa bytového fondu obce
Popis aktivity	Správa, opravy a údržba bytového fondu obce.
Předpokládaný odpovědný subjekt	Vedení obce
Předpokládaný termín realizace	Není stanoveno
Odhad rozpočtu aktivity	- - -

Priorita 1.B: Technická infrastruktura

⇒ Opatření 1.B.1: Nakládání s odpady

Aktivita	1.B.1.1: Výstavba sběrného dvora v obci
Popis aktivity	Zlepšení nakládání s obecním odpadem a výstavba sběrného dvora v obci.
Předpokládaný odpovědný subjekt	Vedení obce
Předpokládaný termín realizace	2022-2032
Odhad rozpočtu aktivity	Dle potřeby

⇒ Opatření 1.B.2: Zlepšení kvality dopravní infrastruktury

Aktivita	1.B.2.1: Obnova místních a účelových komunikací
Popis aktivity	Na základě provedené pasportizace postupně opravovat místní a účelové komunikace v majetku obce.
Předpokládaný odpovědný subjekt	Vedení obce
Předpokládaný termín realizace	2022-2032
Odhad rozpočtu aktivity	- - -

Priorita 1.C: Udržení a budování občanské vybavenosti

⇒ Opatření 1.C.1: Udržení a rozvoj služeb a občanské vybavenosti

Aktivita	1.C.1.1: Udržení provozu MŠ
Popis aktivity	Mateřská škola v obci je jednou z velkých výhod nabízených služeb obce a mnohdy stěžejní pro obyvatele. Často může hrát jednu z hlavních rolí při výběru místa při rozhodování o místě bydliště u mladých lidí. Cílem je udržení provozu a zkvalitňování výuky i další modernizace prostor.
Předpokládaný odpovědný subjekt	Vedení obce
Předpokládaný termín realizace	Není stanoveno
Odhad rozpočtu aktivity	- - -

Aktivita	1.C.1.2: Rozvoj a udržení služeb v obci
Popis aktivity	V obci chybí některé prvky občanské vybavenosti, jmenovitě pošta, obchod, pohostinství a ubytovací kapacity. Nabízí se prostor pro jejich rozvoj. Je žádoucí udržet v obci stávající prvky občanské vybavenosti (Domov pro seniory, Obecní knihovna) včetně udržení podpory starým občanům obce (nákupy, léky, knížky).
Předpokládaný odpovědný subjekt	Vedení obce
Předpokládaný termín realizace	Není stanoveno
Odhad rozpočtu aktivity	- - -

Aktivita 1.C.1.3: Podpora drobného a řemeslného podnikání	
Popis aktivity	Cílem aktivity je vytvářet podmínky pro možnosti drobného podnikání s důrazem na řemesla.
Předpokládaný odpovědný subjekt	Vedení obce
Předpokládaný termín realizace	Není stanoveno
Odhad rozpočtu aktivity	- - -

Aktivita 1.C.1.4: Zřízení SMS infokanálu a el. úřední desky	
Popis aktivity	Podpora a rozvoj mobilního rozhlasu. SMS infokanál může sloužit ke sdílení informací ze života obce a upozornění na pořádání kulturních a společenských akcí. Instalace elektronické úřední desky, která zlepší informovanost občanů o dění v obci.
Předpokládaný odpovědný subjekt	Vedení obce
Předpokládaný termín realizace	Není stanoveno
Odhad rozpočtu aktivity	- - -

CÍL 2: UDRŽITELNÝ ROZVOJ KRAJINY S PODPOROU CESTOVNÍHO RUCHU

Priorita 2.A: Péče o lesy a půdu

⇒ Opatření 2.A.1: Udržitelná péče o lesy i půdu

Aktivita	2.A.1.1: Obnova a údržba lesů
Popis aktivity	Udržitelné lesní hospodaření v lesích v majetku obce.
Předpokládaný odpovědný subjekt	Vedení obce
Předpokládaný termín realizace	2022-2032
Odhad rozpočtu aktivity	- - -

Aktivita	2.A.1.2: Udržitelná péče o zemědělskou krajinu
Popis aktivity	Zemědělské subjekty hospodařící na katastru obce zajišťují kromě péče o půdu a krajinný ráz i zaměstnanost v obci a potravinovou soběstačnost. Cílem je aktivity rozvíjet s důrazem na udržitelný přístup ke krajině a ekologické zemědělství.
Předpokládaný odpovědný subjekt	Vedení obce
Předpokládaný termín realizace	2022-2032
Odhad rozpočtu aktivity	- - -

Aktivita	2.A.1.3: Značka regionální produkt
Popis aktivity	V obci hospodařící biofarma Menčík dobře reprezentuje regionální produkci. Cílem je další rozvoj produktů tohoto typu v obci.
Předpokládaný odpovědný subjekt	Vedení obce
Předpokládaný termín realizace	2022-2032
Odhad rozpočtu aktivity	- - -

Priorita 2.B: Udržitelný cestovní ruch

⇒ Opatření 2.B.1: Turistická ubytovna

Aktivita	2.B.1.1: Turistická ubytovna
Popis aktivity	V obci funguje turistická ubytovna, jejíž kapacita není plně naplněna. Lepší propagace místa může přispět k naplňování volné kapacity a využití prostoru jako základny pro vícedenní turistiku a vycházky do Javořích hor.
Předpokládaný odpovědný subjekt	Vedení obce
Předpokládaný termín realizace	Průběžně
Odhad rozpočtu aktivity	- - -

⇒ **Opatření 2.B.2: Podpora meziobecní spolupráce a projektů s oblastním přesahem**

Aktivita	2.B.2.1: Meziobecní spolupráce a projekty s oblastním přesahem
Popis aktivity	Využít synergie ve společné propagaci a komunikaci v rámci MAS Broumovsko, DSO Broumovsko, APRB. Může se týkat infomateriálů, prezentace Broumovska směrem ven, spolupráce (včetně přeshraniční) apod.
Předpokládaný odpovědný subjekt	Vedení obce
Předpokládaný termín realizace	2022-2032
Odhad rozpočtu aktivity	- - -

Aktivita	2.B.2.2: Geopark Broumovsko
Popis aktivity	V blízkosti Šonova v oblasti Javořích hor se nachází několik zajímavých míst, která jsou součástí geoparku Broumovsko (např. Pseudosopka u Šonova - ventarola na vrcholu Homola, lokalita Kamenec atd.). Místa vybízí k lepší propagaci a rozvoji udržitelného cestovního ruchu.
Předpokládaný odpovědný subjekt	Vedení obce
Předpokládaný termín realizace	2022-2032
Odhad rozpočtu aktivity	- - -

Priorita 2.C: Památková péče

⇒ Opatření 2.C.1: Obnova stávajících kulturních památek

Aktivita	2.C.1.1: Oprava kulturních památek
Popis aktivity	Postupné opravy a restaurování památek na území obce (zejména drobné sakrální památky; v případě prodeje podpora citlivých rekonstrukcí statků broumovského typu atd.)
Předpokládaný odpovědný subjekt	Vedení obce
Předpokládaný termín realizace	2022-2032
Odhad rozpočtu aktivity	- - -

CÍL 3: VOLNOČASOVÉ AKTIVITY

Priorita 3.A: Podpora volnočasových aktivit

⇒ Opatření 3.A.1: Podpora tělovýchovných aktivit pro děti a mládež

Aktivita	3.A.1.1: Podpora činnosti zájmových organizací a kroužků pro děti a mládež
Popis aktivity	Podpora vzniku nové organizace pro mládež, například Mladí chovatelé či myslivci - podporovat i sportovní oddíly, cyklistiku, turistiku, přespolní běh apod.). Cílem je nabídnout dětem možnost trávení volného času ve vsi a tím podporovat a upevňovat sounáležitost s obcí.
Předpokládaný odpovědný subjekt	Vedení obce
Předpokládaný termín realizace	2022-2032
Odhad rozpočtu aktivity	- - -

⇒ **Opatření 3.A.2: Rozvoj volnočasového života v obci včetně zázemí pro akce**

Aktivita	3.A.2.1: Podpora a oživení spolků a zázemí pro ně
Popis aktivity	Aktivně podporovat spolky včetně podpory kvalitního volnočasového vyžití prostřednictvím kulturních aktivit, které místní spolky pořádají. Oživit a využít prostory kulturního domu s velkým sálem, který prošel rekonstrukcí, jako zázemí pro aktivity spolků.
Předpokládaný odpovědný subjekt	Vedení obce
Předpokládaný termín realizace	2022-2032
Odhad rozpočtu aktivity	Dle potřeby
Připravenost k realizaci	Průběžně probíhá

ZPŘÍSTUPNĚNÍ DOKUMENTU

Dokument bude zveřejněn na internetových stránkách Šonova a zároveň bude k nahlédnutí, případně i k zapůjčení, v listinné podobě na obecním úřadě.

HODNOCENÍ PLNĚNÍ STRATEGICKÉHO PLÁNU

Plnění strategického plánu bude kontrolováno průběžně, bude vyhodnoceno, do jaké míry byly naplánované záměry skutečně realizovány, či z jakých důvodů případně realizovány být nemohly. Současně budou případně přehodnoceny jednotlivé záměry z hlediska možnosti a potřebnosti jejich realizace a bude také zkontrolováno nastavení priorit záměrů.