


Pavel Tham, Technická činnost v dopravě
Mlýnská 99, 547 01 Náchod, IČ: 740 14 820, Tel.: 606 171 846

Evidence komunikací (passport)

Obec Šonov
Okres Náchod
Královéhradecký kraj



12/2016

Identifikační údaje

Název akce: Evidence komunikací – obec Šonov
Objednatel: Obec Šonov – obj. č. 09/VG/2016
Vlastník: Obec Šonov
Katastr. úz.: Šonov u Broumova
Č. parcel: viz tabulka
Zpracovatel: Pavel Tham, Technická činnost v dopravě,
Mlýnská 99, 547 01 Náchod, tel.: 606 171 846,
IČ: 740 14 820, zak. č. 36/2016 ze dne 11. 11. 2016

Popis

Evidence zahrnuje jednu místní komunikaci ve vlastnictví obce Šonov, která se skládá z pozemkových parcel číslo: 4022/1, 4036, 4038/1.

Místní komunikace (MK) má začátek na horním konci obce, postupně klesá vpravo podél vodoteče do km 1,028, kde se nachází propust č. 1. Dále pokračuje do km 1,323, kde je propust č. 2 a potok přechází na levou stranu komunikace. V km 2,323 se napojuje na krajskou komunikaci III/303 24. Délka první části MK (A) po křižovatku se silnicí III/303 24 je 2913 m. Tento úsek má průměrnou šíři asfaltového povrchu 3,61 m.

Další část MK (B) je zpočátku ve vyšší kvalitě a šíři, její průměrná šíře je 4,63 m. Komunikace se postupně zužuje na šířku 3,00 m. Délka druhé části MK od křižovatky s krajskou silnicí po státní hranici je 3070 m. V tomto úseku je po MK vedena veřejná autobusová doprava. Celková délka MK včetně několika ramen je 6063 m.

Obec je napojena na krajskou silniční síť silnicí III/303 24 směrem k městu Broumov a místní komunikací směřující ke státní hranici Polské republiky.

Místní komunikace procházející osou obce tvoří páteřní komunikaci umožňující dopravní obslužnost a přístupnost obce, na kterou navazují jednotlivé účelové komunikace. Na MK nejsou vybudovány žádné mostní objekty.

Komunikace ve vlastnictví obce Šonov jsou zakresleny a zvýrazněny v příložených mapách.

V příložené tabulce jsou uvedeny komunikace v obci dle znakového kódu, listu vlastnictví, parcelních čísel KN, jejich kultura, výměra, délka, průměrná šířka a povrch.





Náchod 12/2016

Pavel Tham

Obsah

- A. Titulní strana
- B. Identifikační údaje
- C. Technická zpráva
- D. Evidence místních komunikací
- E. Výkaz výměr
- F. Evidence účelových komunikací
- G. Mapa silniční sítě – širší vztahy
- H. Mapa silniční sítě – obec Šonov
- I. Mapa místních komunikací
- J. Srovnávací sestavení parcel

Legenda

	Místní komunikace III. třídy – A
	Místní komunikace II. třídy – B
	SÚS KHK
	Vodní toky

Povrch komunikace

- I – asfaltový (živičný) povrch
- II – asfaltová penetrace

Technická zpráva

Obec Šonov, Šonov čp. 318, 549 71 Šonov, zastoupená Bc. Vladimírem Grusmanem, starostou obce, tel.: 491 521 400 se na nás obrátila se žádostí o zpracování Pasportu místních komunikací v obci.

Starosta uvedl, že jedinou místní komunikací (MK) je silnice z horního konce obce po státní hranici s Polskou republikou. Ostatní komunikace jsou účelové.

Obec Šonov je napojena na krajskou silniční síť silnicí III/303 24. V obci Šonov se nachází místní komunikace II. a III. třídy. MK (A) v úseku od počátku na horním konci po napojení krajské silnice III/303 24 je zařazena do třídy III. Další úsek MK (B) od uvedené krajské silnice po státní hranici je zařazena do třídy II.

V oddílu D) je zpracována evidence místních komunikací.

V oddílu F) je zpracována evidence účelových komunikací.

V evidenci MK II. a III. třídy, je uváděn znakový kód pro danou místní komunikaci, dále pak list vlastnictví, parcelní čísla KN, kultura, výměra, délka, průměrná šířka a plochy s vyjádřením povrchů. Druhy jednotlivých povrchů jsou popsány v legendě u příslušných tabulkových záznamů.

Místní komunikace IV. třídy, označující chodníky a pěšiny, se v obci nenachází a nejsou evidovány.

V evidenci účelových komunikací čerpáme data z dokumentu s názvem „Seznam komunikací – obec Šonov“ ze dne 30. 4. 2014, ve kterém je provedena aktualizace údajů v tomto seznamu, spočívající ve změně označení MK procházející osou obce.

Součástí Pasportu je rovněž Srovnávací sestavení parcel po provedené digitalizaci katastru nemovitostí s aktuálními daty dle ČÚZK.

Konečná konzultace zpracovaného Pasportu byla uskutečněna v kanceláři OÚ Šonov za přítomnosti starosty obce Bc. Grusmana a zpracovatele Technická činnost v dopravě p. Thama dne 21. 12. 2016.

Dílo bylo dokončeno a osobně převzato starostou obce Šonov dne 30. 12. 2016, bez připomínek.

Pavel Tham