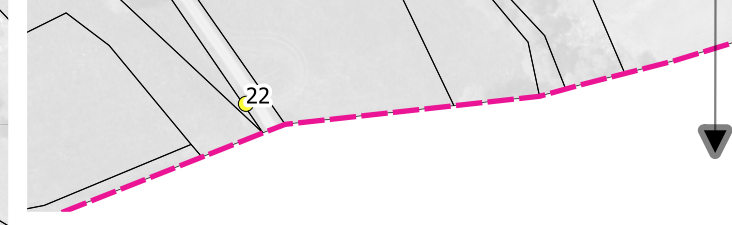
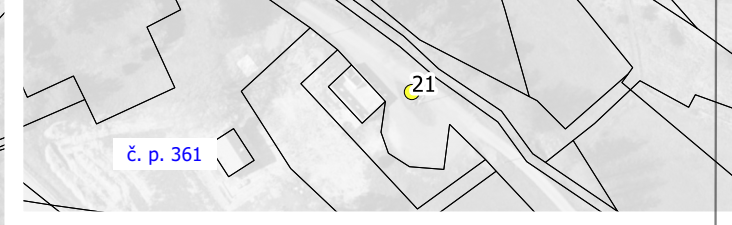
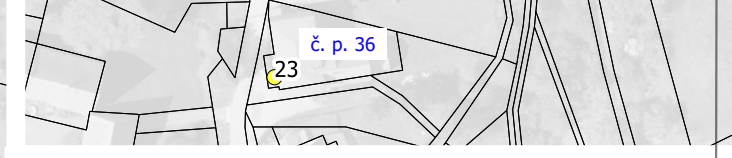
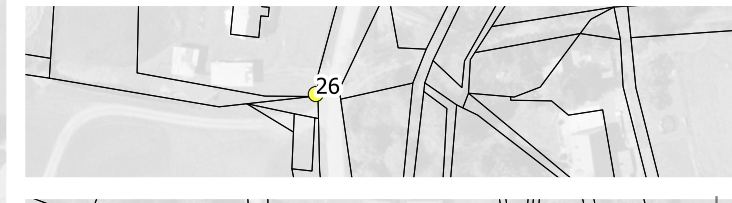
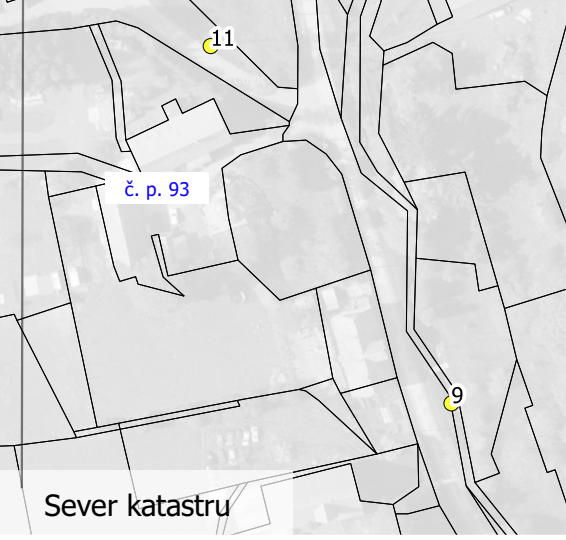
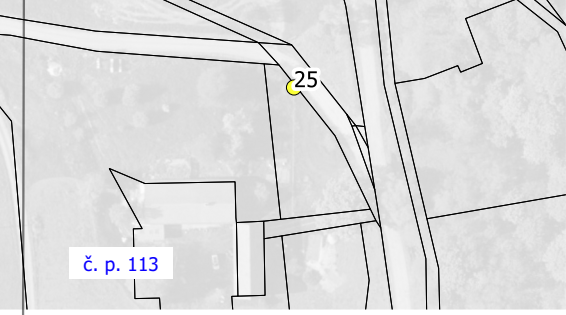
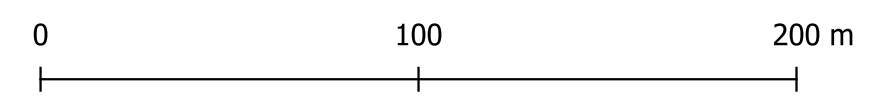


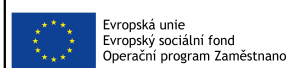
Konec místní komunikace

Jih katastru



● Sloupky DZ □ Katastrální území



PŘEHLEDOVÁ MAPA SLOUPKŮ DZ V OBCI ŠONOV		MĚŘÍTKO MAPOVÝCH POLÍ 1: 2 000	
VYPRACOVAL: Mgr. Lukáš OBERREITER		FORMÁT: A3 (2x A4)	
KONTROLOVAL: Ing. Libor VÁVRA		ENVIPARTNER, s.r.o. Videňská 546/55, 639 00 Brno	
DATUM: 22. 6. 2021		Podkladová data: Ortofoto České republiky; Katastrální mapa Zdroj podkladových dat: ČÚZK, 2021	
Souřadný systém: S-JTSK / Krovak East North (EPSG:5514)			